









## DP-2

Ringlee tn 89 ja Ringlee tn 83 detaipplaneeringu algatamise  
ettepanek

## Leppemärgid

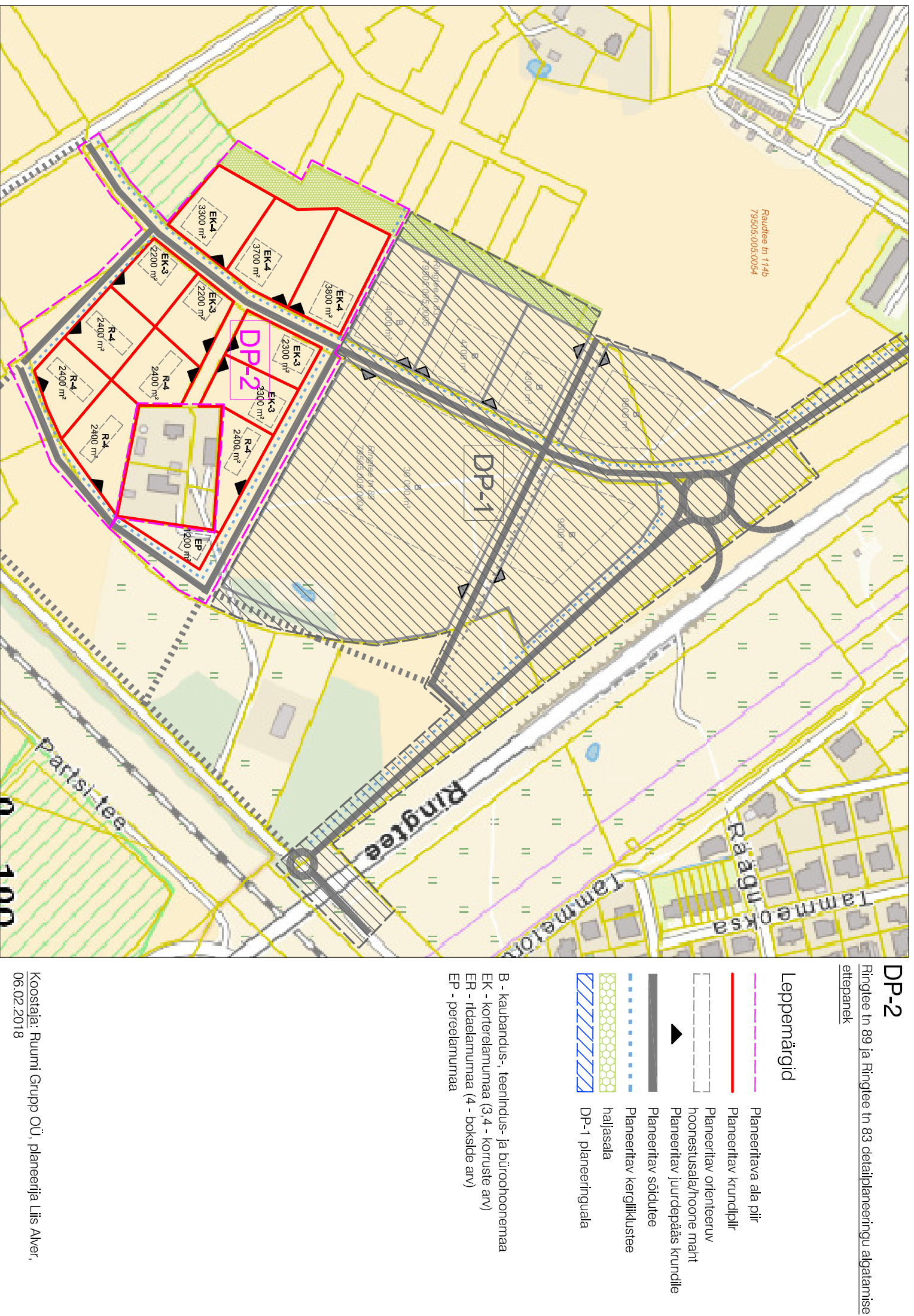
- |   |  |
|---|--|
|  | Planeeritava ala piir                              |
|  | Planeeritav krundipiir                             |
|  | Planeeritav orienteeruv<br>hoonestusala/hoone maht |
|  | Planeeritav jurddepääs krundile                    |
|  | Planeeritav sõidutee                               |
|  | Planeeritav kergliiklustee                         |
|  | haljasala  |
|  | DR-1 planeeringuala                                |

B - kaubandus-, teenindus- ja büroohonemaa

EK - korterelamumaa (3,4 - korruste arv)

ER - ridaelamumaa (4 - bokside arv)

EP - pereelamumaa



Koostaja: Ruumi Grupp OÜ, planeerija Liis Alver,  
06.02.2018