




































ühendada olemasolevas liinikoridoris alajaamaga 'Jaotuse 279'

TINGMÄRGID:

-  planeeringuala piir
-  olemasolev säiliv krundipiir
-  planeeritud hoonestusala
-  hoone suurim lubatud ehitisealune pind krundil näitliku konsoolse hoonesaga
-  hoone suurim lubatud maa-alune ehitisealune pind krundil
-  planeeritud teede piirjooned
-  planeeritud näitlik puu
-  olemasolev säiliv puu juurestiku kaitsealaga
-  likvideeritav objekt
-  P-11
-  P-111
-  JP-10
-  JP-80
-  planeeritud näitlik maapealne / maa-alune sõiduautode parkimiskohtade paiknemine kohtade arvuga
-  planeeritud näitlik maapealne / maa-alune jalgrataste parkimiskohtade paiknemine kohtade arvuga
-  V
-  V
-  K
-  K
-  SK
-  SK
-  2T
-  2T
-  S
-  S
-  →
-  ←
-  G
-  G
-  planeeritud liiniservituudi või isikliku kasutusõiguse seadmise vajadus
-  olemasolev tuleõrjehüdrant
-  planeeritud näitlik sademevee reguleeriva mahu asukoht / õil-liivapüüdur
-  planeeritud näitlik jäätmemaja või maa-aluste jäätmemahutite asukoht

Märkused: 1. detailplaneeringu jooniste juurde kuulub detailplaneeringu seletuskiri;
2. geodeetilise alusplaanini mõõtkavas 1:500 koostas Metricus OÜ 2022. a märtsis, töö nr 22G8898; koordinaadid L-Est 97 süsteemis, kõrgused EH2000 süsteemis.



Töö: Mõisavahe tn 21 krundi detailplaneering
Joonis: Tehnovõrgud

AB Artes Terrae OÜ
Reg nr 12978320
Küütri tn 14, Tartu 51007
art@artesterrae.ee
www.artesterrae.ee

Projektijuh:
Mart Hiob
Maastikuarhitekt:
Karl Hansson

Huvitatud isik: osühing ASPIN-TARTU
Asukoht: Tartu linn
Falli nimi: 22051DP1_joonised_Mõisavahe 21.dgn

Töö nr: 22051DP1
Kuupäev: 24.10.2023
Mööb: 1:500
Joonise nr: 5