













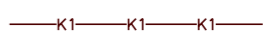
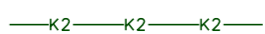


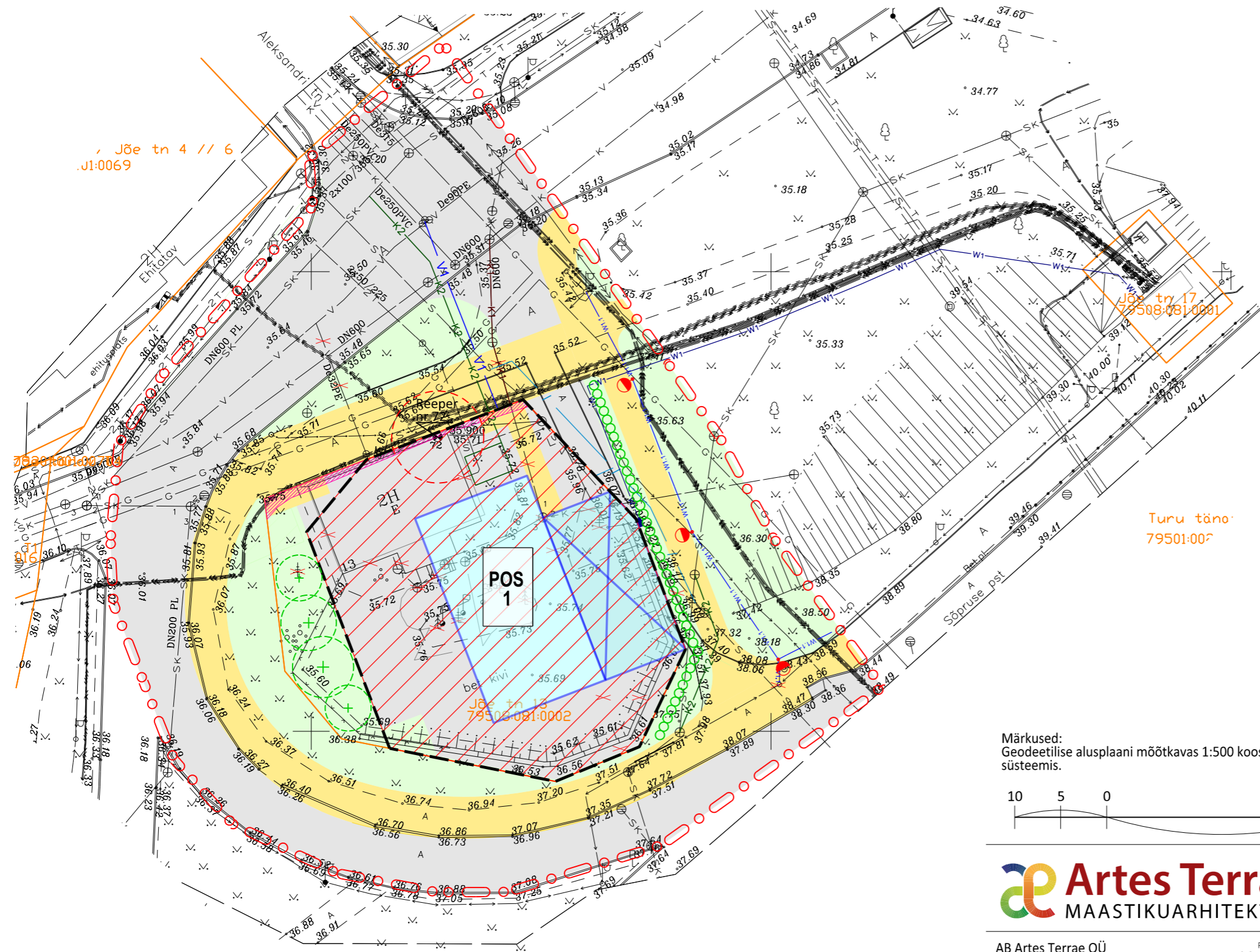


TINGMÄRGID

-  Planeeringuala piir
-  Olemasolev krundipiir
-  Planeeritud hoonestusala
-  Suurim lubatud ehitisealune pind - hoone
-  Suurim lubatud ehitisealune pind -
hoone konsoolne osa või varikatus
-  Planeeritud haljasala
-  Planeeritud jalakäijate ala
-  Planeeritud sõidutee ala
-  Planeeritud puu
-  Planeeritud põõsad
-  Planeeritud välisvalgustuse kaabel, valgusti
-  Planeeritud madalpinge elektrikaabel / liitumiskilp
-  Planeeritud sidekanalisatsioon
-  Planeeritud veetoru
-  Planeeritud kanalisatsioonitoru
-  Planeeritud sademeveetoru
-  Planeeritud sademeveemahuti oreinteeriv asukoht
-  Servituudi seadmise vajadus



Märkused:
Geodeetilise alusplani mõõtkavas 1:500 koostas 5D Ehitus OÜ 2020. a juulis töö nr TT-10.07.2022. Koordinaadid L-Est 97, kõrgused EH2000 süsteemis.



Töö: Jõe tn 13 krundi detailplaneering
Joonis: Tehnovõrgud

AB Artes Terrae OÜ
Reg nr 12978320
Küütri 14, Tartu 51007
artes@artes.ee

Projekti juht:
Mart Hiob
Maastikuarhitekt:
Tanel Breede

Tellijä: Aqua Marina AS
Asukoht: Tartu linn
Faili nimi: 1815DP1 Jõe tn 13 dp joonised.dgn

Töö nr: 1815DP1
Kuupäev: 26.07.2022
Mõõt: 1:500
Joonise nr: 4