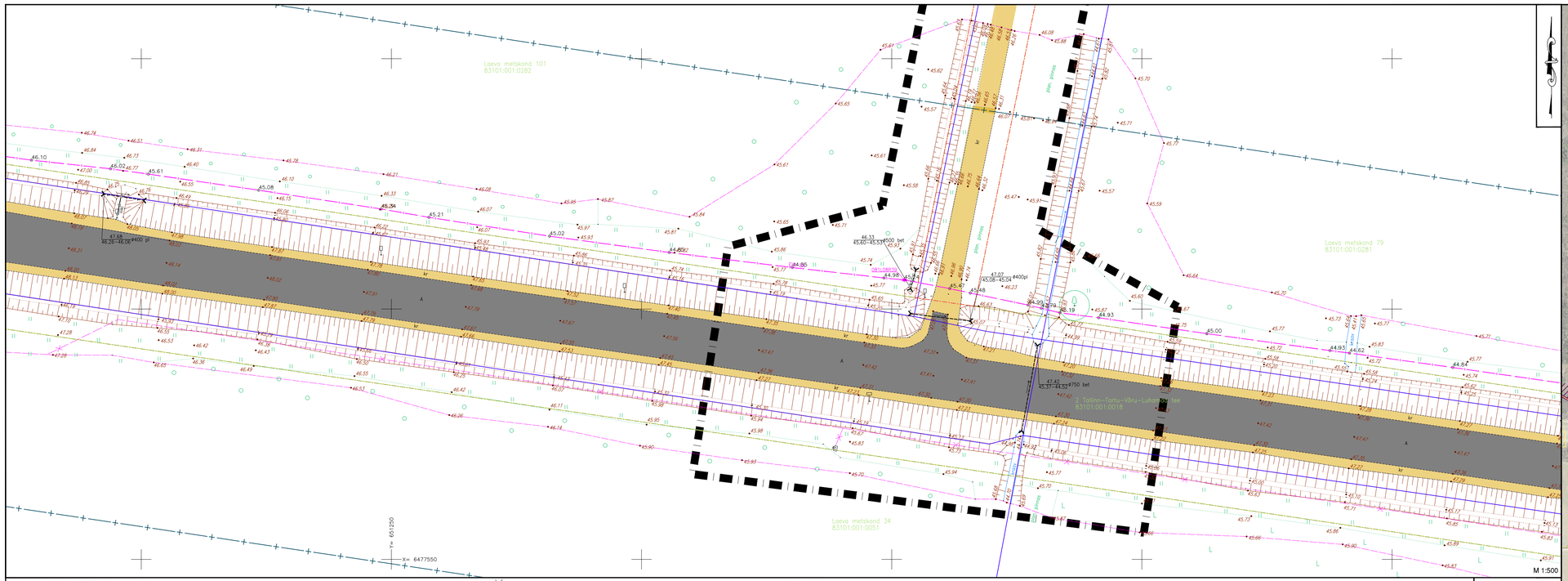

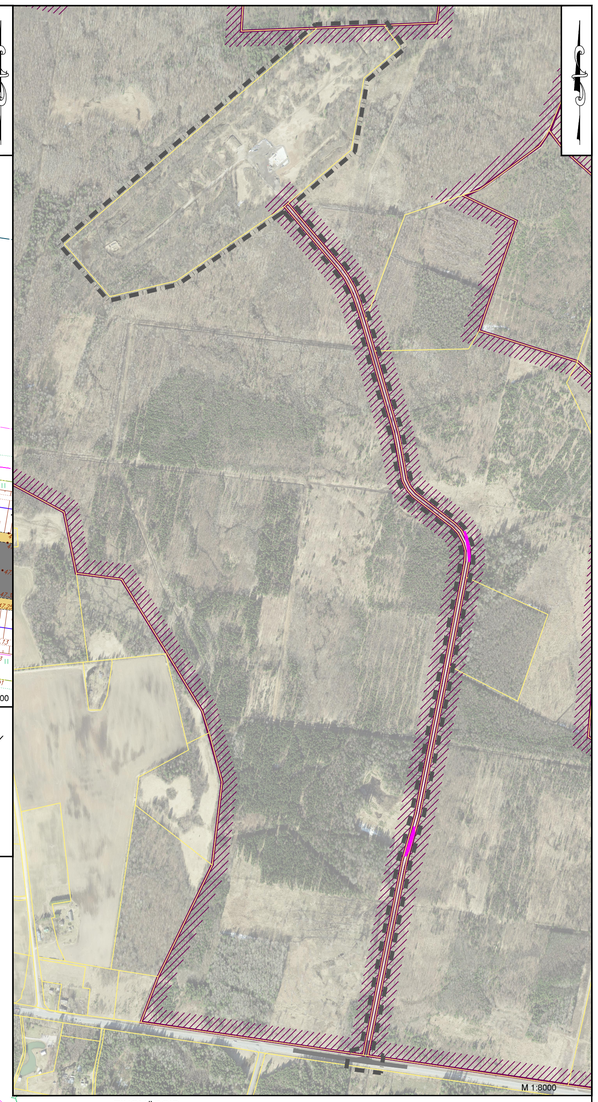



TINGMÄRGID

- planeeringuala piir
- olemasolev krundipiir
- olemasolev hoone
- olemasolev soojak
- olemasolev maaparandussüsteem
- olemasolev III kaitsekategooria
- olemasolev peakraav
- olemasolev kraav
- olemasolev veekaitsevöönd
- maantee kaitsevöönd
- olemasolev madalpingekaabel
- olemasolev sidekaabel
- likvideeritav sidekaabel
- olemasolev asfaltkattega tee
- olemasolev freesasfaltkattega tee
- olemasolev kruusakattega tee
- olemasolev jaotuspunkt
- olemasolev alajaam
- olemasolev vall
- olemasolev kraav
- olemasolev põõsas / muru
- olemasolev okaspuu / lehtpuu
- olemasolev liiklusmärk/truup
- olemasolev muhv markerpalliga sidevõrgu jaotuskapp
- olemasolev asfaltbetoontehas
- olemasoleva möödasõidutasku asukoht

0 10 20 50 100 m

Märkused:

1. Joonise alusplaanina on kasutatud Kobras AS-i (litsents 762 MA, 03.02.2017) poolt koostatud digitaalset alusplaani mõõtkavas M 1:500 (töö nr 2020-060), mõõdistatud aprill 2020. Kõrgused EH2000 süsteemis ja koordinaadid L-Est 97 süsteemis.
2. Planeeringuala piir on loetavuse huvides nihutatud 10 m väljapoole selle tegelikust asukohast.
3. Planeeringualast väljaspool asuvad objektid on kajastatud Maa-ameti kaardiserveri ortofotode ja Eesti põhikaardi rasterjoonise põhjal.
4. Detailplaneeringu seletuskiri ja joonised on omavahel lahutamatult seotud planeeringu osad.

Kobras AS Riia 35 www.kobras.ee
tel. 7300 310 Tartu 50410 kobras@kobras.ee
Projektijuhtleht–joonestaja
Teele Nigola
Planeerija, osakondJ.
Silvia Türkson
Kontrollija
Priit Paalo

Töö tellija: TARTU LINNAVALITSUS					
Töö nimetus: KARDLA KÜLA KARDLA BAASI MAAÕKSUSE JA LÄHIALA DETAILPLANEERING					
Joonise nimetus: OLEMASOLEV OLUKORD					
Kuupäev	Joonis	Joonised	Mõõtkava	Töö nr	Formaat
26.05.2021	3	4	1:1000	2020-039	A1