



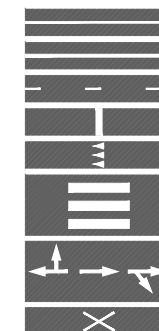


- |   |                                      |
|---|--------------------------------------|
|  | asfaltkate                           |
|  | liikluslinnaku tähistus asfaltkattel |
|  | vigurraja tähistus asfaltkattel      |
|  | äärekivi 60mm                        |
|  | äärekivi 80 mm                       |
|  | terasleht                            |
|  | liiklusmärgi post                    |

**Liikluslinnaku märgid:**


- |            |                                 |
|------------|---------------------------------|
| 132        | Samaliigiliste teede ristmik    |
| 143 ja 144 | Ohtlikud kurvid                 |
| 152        | Ebatasane tee                   |
| 186        | Muud ohud                       |
| 221        | Anna teed                       |
| 222        | Peatu ja anna teed              |
| 331        | Sissesõidu keeld                |
| 411        | Kohustuslik sõidusuund otse     |
| 412        | Kohustuslik sõidusuund paremale |
| 424        | Ringliiklus                     |
| 543 ja 544 | Ülekäigurada                    |
| 575a       | Parkla                          |
| 681        | Kurvisuund                      |

**Liikluslinnaku teekattemärgistus (valge termoplastiline teevärv):**



- ühelikordne pidevjoon tee keskel: 50 lai
- lai pidevjoon tee servas: 100 lai
- lühikeste kriipsudega katkendjoon: 50 lai, 500 pikk, joonte vahe 1500
- stoppjoon: 200 lai
- teeandekoht: kolmnurga laius 200, kõrgus 300, kolmnurkade vahe 100
- ülekäigurada: 2000 joone pikkus, 300 laius, joonte vahe 300
- suunanööd: joon 750 pikk, 100 lai; kolmnurga kõrgus 500, laius 300
- samaliigiliste teede ristmik: joone pikkus 1200, laius 50, joonte vahe 62°

**Vigurraja teekattemärgistus (oranž teemärgistusvärv):**



sirge (kahe oranži ala vahel): laius 200, pikkus 4000;  
 oranž ala lõppeb/algab 45° pikendusega  
 slaalom: raja pikkus 9000, 7 posti, postide vahe 1500

käänuline tee: tee servad on rõhutatud risti asetsevate joontega;  
joonte laius 500, joonte vahe 500

ebatasane tee: tee servad on rõhutatud piki asetsevate joontega;  
joonte laius 50

siseringid (parem- ja vasakpoolse liklusega): läbimõõt 3 m,  
nool näitab liklussuunda; noole  $R=760$ , noole joon 750 pikk,  
100 lai; kolmnurga kõrgus 500, laius 300

**MÄRKUSED:**

1. Projekti aluskaardina on kasutatud Alt ja Ülevalt OÜ poolt 2018 a oktoobris koostatud Kaunase pst 58a osalist geodeetilist mõõdistustööd, töö nr G40/2018. Koordinaadid L-Est 97 süsteemis, kõrgused EH-2000 süsteemis.
2. Käesoleva projekti joonised, ehituskirjeldus, mahutabel, lisad jm. projektiga seotud dokumendid moodustavad ühtse terviku ning neid tuleb käsitleda koos.

Töö nimetus, aadress:  
Kaunase pst 58a mänguväljak. Tartu linn

Joonise nimetus:

**LIIKLUSKORRALDUS JA TEEKATTEMÄRGISTUS**

Huvitatud isik:  
**Tartu Linnavalitsus**

Projekteerija:  
**Ökodisko OÜ**  
Reg. nr: 11838203  
Kastani 42, Tartu 50410

Maastikuarhitekt:  
**Rutt Piir**  
rutt@okodisko.ee  
+372 58 048 522

Maastikuarhitekt:  
**Kristi Kuuse**  
kristi@okodisko.ee  
+372 50 65 645

Töö nr:  
PP-18.101

Joonise nr:  
6

Staadium:  
Põhiprojekt

Mõõtkava:  
M 1:250

Kuupäev:  
09.04.2019



www.okodisko.ee