







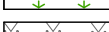


























KOORDINAADID		
TÄHIS	X koordinaat	Y koordinaat
1	6473443.385	659639.025
2	6473445.084	659642.866
3	6473443.209	659643.696
4	6473447.172	659652.658
5	6473459.428	659647.239
6	6473453.766	659634.435



- | | |
|---|--|
|  | KRUNDI PIIR |
|  | PROJEKTEERITAV KIVISILLUTISEGA JALGTEE |
|  | PROJEKTEERITAV KIVISILLUTIS PARKLA/TEE |
|  | PROJEKTEERITAV KIVISILLUTIS PARKLA/TEE |
|  | PROJEKTEERITAV MURUKIVIKATEND |
|  | PROJEKTEERITAV GRANIITPUISTE |
|  | PLANEERITAVAD PINNASE ASTMED |
|  | PLANEERITAV HOOLDUSVABA MADALHALJASTUS |
|  | HALJASALA MURU |
|  | NAABERKRUNTIDE MAAPEALNE HOONESTUS |
|  | PROJEKTEERITAV MAAPEALNE HOONESTUS |
|  | EENDUVAD RÕDUKONSTRUKTSIOONID |
|  | TAASTATAV KERGLIIKLUSTEE KATEN |
|  | TAASTATAVAD KÕNNITEE JA SÕIDUTE E KATENDID |
|  | OLEMASOLEV PUITLIPPAED |
|  | PLANEERITAV PUITLIPPAED |
|  | LIKVIDEERITAVAD VANAD MÜÜRID/TREPP |
|  | LIKVIDEERITAV HALJASTUS |
|  | SÄILITATAV HALJASTUS |
|  | SISSEPÄÄS HOONESSE |
|  | SISSEPÄÄS HOОВI - JALGVÄRAV |
|  | SISSEPÄÄS HOОВI - AUTOVÄRAV |
|  | AUTOVÄRAVA AVANEMISSUUND |
|  | PROJEKTEERITAV ILUPÕÕSAS |
|  | PRÜGIKASTID |
|  | MADAL POLLAR (H=0.7M) |
|  | 3X3 M LIIVAKAST JA 3X3 M KIIGEALA |

- OLEMASOLEVAID TRASSID:
-  SADEVESI
 -  KANALISATSIOON
 -  SIDETRASS
 -  MADALPINGE ÕHULIIN
 -  KESKPINGE KAABEL
 -  VESI
 -  MAAALUNE SOOJUSTORUSTIK
- PROJEKTEERITAVAD TRASSID:
-  SADEVESI
 -  KANALISATSIOON
 -  SIDETRASS
 -  MADALPINGE KAABEL
 -  MADALPINGE LIITUMISKILP
 -  VESI
 -  DRENAAZITRASS
 -  MAAALUNE SOOJUSTORUSTIK


TEHNILISED NÄITAJAD

KRUNDI SUURUS	680 m ²
EHITISEALUNE PIND	187,0 m ²
SULETUD NETOPIND	520,0 m ²
KORTERITE ARV	5
MITTEELURUUMIDE ARV	2
HALJASTATUD HOOVIALA	68%
SILLUTATUD HOOVIALA	32%
MAX KÕRGUS MAAPINNAST	13,18 m (hoone asub reljeefsel nõlval)
KATUSEKALDED	12-33 kraadi
KORRUSELISUS	3 + katusekorrus
PARKIMISKOHTADE ARV KRUNDIL	6

MÄRKUSED:

1. Tegemist on tehnovõrkude koondplaaniga.
2. Vesi ja kanali, sadevee ja küttetrassiga sidumine vt täiendavalt eriosade joonis.
3. Katendite taastamisejoonis vt. AR-4-02

Töö teostamise aeg: oktoober 2017
Koordinaadid on L-Est süsteemis ja Balti kõrgussüsteemis.

		Metricus OÜ Sepakuru 2b, 50113 Tartu Tel: +372 666 0910 E-post: info@metricus.ee MTR nr: EEO00258 reg 18.04.11 Litsents nr 758 MA		Asukoht: Tartu linn, Pargi tn 11	
Seade:		K. Kümnik		Töö nimetus: Seadeetiline alusplaan	
Joonestaja:		A. Vahtra		Joonise nimetus: Maa-ala plaan	
Kontroll:		K. Kümnik		Kuupäev:	10.2017
				Leht:	1
				Leht:	1
				Mõõtkava:	1 : 500
				Töö nr:	1707918

KAUSS
architectuur

Joonis:	ASENDIPLAAN	Mõõt:	1:500	Nr:	AR-4-01
Projekt:	PARGI 11 KORTERMAJA	Töö nr:	A17-031	Staadium:	EP
Aadress:	PARGI 11, TARTU LINN	Väljaanne:	v06	Kpv:	25/07/2018
Tellijä:	KULLIPESA OÜ, RAIN SIRK	Vastutav spetsialist:	URMO METS		
Arhitekt:	URMO METS, LISETTE TIIRIK	www.kauuss.ee			

TALLINN: Niine 11, 10414, tel (+372) 5690 8969 TARTU: Kastani 42, 50410 tel (+372) 5259 277 info@kauss.ee Kauss Arhitektuur OÜ MTR:EEP000203, Muinsusk. EMU000088 WWW.KAUSS.EE