












Aluskaardina on kasutatud Maa-ameti põhikaarti WMS-teenusena.



Leppemärgid:

-  Planeeringuala
-  500 m raadius planeeringuala keskmeest
-  Kehtiva detailplaneeringu ala
-  Varem planeeritud hoonestus(ala)
-  Illustreeriv hoonestus (suurim lubatud ehitisealune pind)
-  Bussipeatus
-  Sõidusuunad
-  Planeeritud sõidutee
-  Olemasolev jalg- ja jalgrattatee
-  Planeeritud jalg- ja jalgrattatee
- 1 Tartu Kaubamaja
- 2 Kwartali keskus
- 3 Tartu Spordiselts Kalev
- 4 AHHA keskus
- 5 Tigutorn
- 6 Aura veekeskus
- 7 Zeppelin keskus
- 8 Elektrilevi alajaam
- 9 Külmajaam
- 10 Info-Auto Tartu
- 11 Aleksandri hotell
- 12 Hansahotell

OÜ Hendrikson & Ko  
 Raekoja plats 9  
 Tartu 51004  
 tel 740 9800  
 hendrikson@hendrikson.ee

Planeeringu koostamise korraldaja  
**Tartu Linnavalitsus**  
 Projektjuht - planeerimiseksper  
 Liisi Ventsel (alates 04.2022)  
 Jaana Veskimäe (kuni 03.2022)  
 Kuupäev  
**24.08.2022**

Töö koostamisest huvitatud isik  
**Giga Investeeringud OÜ**  
 Asukoht  
**Tartu linn**

Töö nimetus  
**Turu tn 18 krundi ja lähiala detailplaneering**

Joonis  
**Situatsiooniskeem ja mõjuala analüüs**

Töö nr 18003163 Mõõt 1:5000 Joonise nr 1

