




Asukohaskeem "Rebase 25 ja 27 kruntide ning lähiala detailplaneeringu osaliselt kehtetuks tunnistamine" eelnõu juurde



Mõõtkava 1:2500

Aluskaart: Maa-amet

**Legend**

-  Rebase tn 20 krunt
-  Detailplaneeringuala
-  Katastriüksuse piirid