




Leppemärgid


Piirid

-  Omavalitsuse piir
-  Asustusüksuse piir

6. Ehitustingimused

-  Planeeritud detailplaneeringuga lahendatav ala (Elva linn, Peedu tee)







Planeeritud maakasutus

-  Keskuse maa-ala (K)
-  Segahoonestuse maa-ala (ÜS)
-  Äri- ja teenindusettevõtte maa-ala (Ä)
-  Ühiskondliku ehitise maa-ala (Ü)
-  Korterelamu maa-ala (EK)
-  Väikeelamu maa-ala (EV)
-  Tootmise maa-ala (T)
-  Liikluse maa-ala (L)
-  Sadama maa-ala (LS)
-  Jäätmekäitluse maa-ala (OJ)
-  Tehnoehitise maa-ala (OT)
-  Mäetööstuse maa-ala (TM)
-  Virgetuse maa-ala (P)
-  Roheala (H)
-  Kalmistu maa-ala (S)
-  Veekogu maa-ala (V)
-  Supelranna maa-ala (SP)
-  Aianduse maa-ala (AM)
-  Maalise asustuse maa-ala (MA)

7. Tiheasustusala


-  Planeeritud tiheasustusala

8. Transpordivõrgustik ja muu taristu

-  Raudtee
-  Planeeritud raudtee õgvendus
-  Planeeritud raudtee ületuskoht
-  Riigitee
-  Planeeritud kohalik tee
-  Muu tee (ETAK)

-  Planeeritud tänava kaitsevööndi laiendus

-  Planeeritud kergliiklustee (sisaldab olemasolevaid)

-  Oluliselt muutetav teelõik

-  Planeeritud parkimisala

-  Planeeritud sadam


-  Planeeritud avalik veeskamiskoht (sh arendatav)

-  Olemasolev päevamärk

-  Tartu lennuvälja piirangupind (kõrguspiiranguga)

9. Kohaliku tähtsusega jäätmekäitluskohad

Planeeritud jäätmetaristu

-  Jäätmejaam

-  Jäätmepunkt

10. Tehnovõrgud ja rajatised

-  Põhivõrgu elektriliin (nimipingega 110 kV ja rohkem) - Elering AS


-  Põhivõrgu alajaam - Elering AS

-  Maaparandussüsteem (PTA 18.11.2020)

-  Reoveekogumisala (EELIS 22.10.2021)


-  Perspektiivselt ühiskanalisatsiooniga kaetav ala

-  Planeeritud kaugküttepiirkond

-  Reoveepuhasti või -pumpla kuja (ÜVKA)

-  Olemasolev tuletõrje veevõtukoht või hüdrant (TTV uuring)

-  Planeeritud veevõtukohta asukoht


-  Ohtlik ettevõtte (Päästeamet 06.04.2020)

-  Ohtliku ettevõtte ohuala (Päästeamet 06.04.2020)

12. Supluskohad

-  Planeeritud supluskoht

13. Kõrgveepiir suurte üleujutusalaadega siseveekogudel

-  Planeeritud kõrgveepiir (Emajõgi; Väike-Emajõgi; Elva jõgi)

14. Rohevõrgustik

Planeeritud rohevõrgustik

-  Koridor

-  Tugiala

-  Looduskaitsete piirangutega ala (EELIS 2021)

-  Looduskaitsete piirangutega objekt/liik (EELIS 2021)

15. Avalik juurdepääs kallasrajale

-  Planeeritud avalik juurdepääs kallasrajale

16. Kalda ehituskeeluvööndi suurendamine ja vähendamine

-  Kalda ehituskeeluvöönd (Maa-amet) - informatiivne

-  Planeeritud väljakujunenud ehitusjoon tiheasustusala ehituskeeluvööndis

-  Varasema ehituskeeluvööndi vähendusega ala

17. Väärtuslikud alad

-  Planeeritud väärtuslik põllumajandusmaa

-  Planeeritud väärtuslik maastik (I, II ja III klass)


-  Planeeritud ilus vaade

-  Planeeritud väärtuslik metsamaastik

18. Maardlad

-  Maardla maavara liigiga (26.01.2022)

19. Miljööväärtuslikud alad

-  Planeeritud miljööväärtuslik ala/hoonestusala


20. Kohaliku tähtsusega kultuurpärand

-  Planeeritud kohalik väärtuslik üksikobjekt numbriga

-  Planeeritud kohaliku tähtsusega pühapaik

-  Jõesuu vana maanteetamm

21. Riikliku tähtsusega kultuurpärand

-  Prognoositud arheoloogiatundlik ala

-  Riiklik kultuurimälestis (07.04.2021)

-  Riikliku kultuurimälestise ala (07.04.2021)

-  Riikliku kultuurimälestise kaitsevöönd (07.04.2021)

23. Puhkeobjektid ja alad

-  Olemasolev puhkekoht

-  Olemasolev terviserada

-  Olemasolev matkarada

26. Kohaliku tasandi looduskaitse

-  Kehtiv kohalik looduskaitseala (Elva linna ÜP)

-  Ettepanek viia riikliku kaitse alt kohaliku kaitse alla (Valguta park)

Aluskaart (Maa-amet)

-  Hoone

-  Õu

-  Puittaimestik

-  Katastriüksuse piir (09.06.2021)