
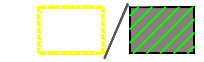











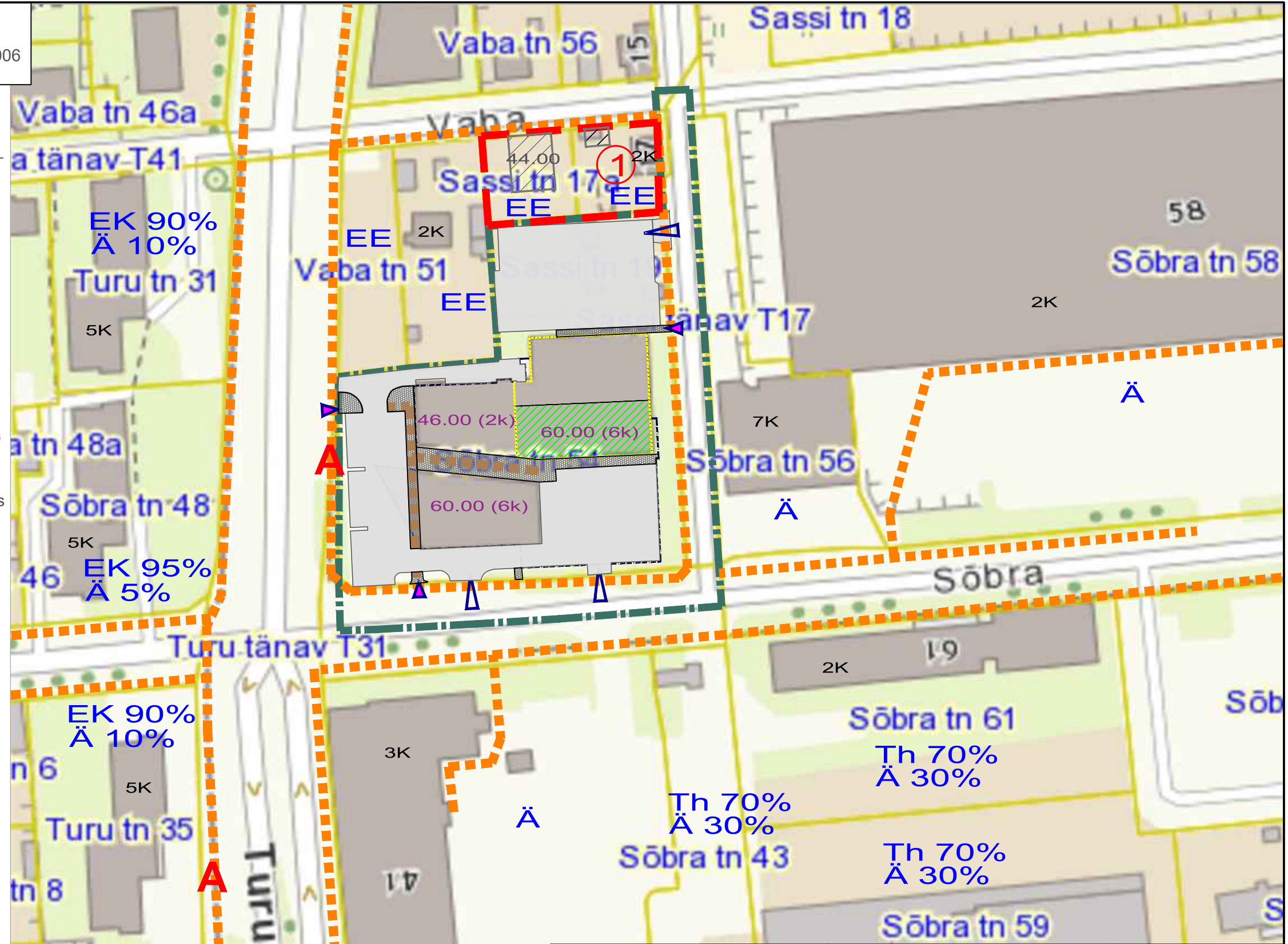


Kehtestatud detailplaneering kontaktvööndis:

① Sassi 17 krundi detailplaneering, kehtestatud 29.05.2006

TINGMÄRGID:

-  Planeeritava ala piir
-  Planeeritava pealeehituse hoonestusala/
võimalik paigutus hoonestusalas
-  Olemasolevad kergliikluse põhisuunad
-  Ühistranspordi (bussi) peatus
-  Planeeritud jalakäijate teed
-  Planeeritud sõidutee ja parkimisala
-  Juurdepääs planeeritavale alale sõidukiga
-  Jalakäijate juurdepääs planeeritavale alale
-  Kehtestatud detailplaneering
-  Kehtestatud DP hoonestusala ja
maksimaalne abs kõrgus
-  Krundi sihtotstarve (vastavalt VV 24.01.1995
määrusele nr 36)
-  Olemasolev hoone korruselisusega
-  Planeeritud hoone abs kõrgus ja korruselisus



VALLIKRAAVI KINNISVARA
 Sõbra 54, Tartu, 50106
 Tel: 5348 4495
 reg.nr 10051688
 e-mail: triin@vallikraavi.ee

Töö nimetus:
 SASSI TN 19 JA
 SÕBRA TN 54 KRUNTIDE
 DETAILPLANEERING

Möötkava: 1:1250
 Töö nr: DP-02/20
 Kuupäev: 15.02.21
 Joonise nr: 3

Objekti asukoht:
 Tartu linn, Karlova linnaosa

Joonise nimetus:
 PLANEERINGUALA LÄHIPIIRKONNA
 FUNKTSIONAALSED JA LINNAEHITUSLIKUD SEOSSED

Staad.

Huvitatud isik: AS Vallikraavi Kinnisvara

Planeerija: Triin Nurmsalu

DP