


























TINGMÄRGID

-  planeeringuala piir
-  olemasolev krundipiir
-  planeeritud hoonestusala
-  võimalik hoone
-  planeeritud kõrghaljastusala
-  muruala
-  planeeritud kergliiklustee / sõidutee
-  olemasolev kergliiklustee / sõidutee
-  sõidukite juurdepääs
-  jalakäijate juurdepääs
-  planeeritud prügikonteiner
-  planeeritud hekk
-  planeeritud jalgrattahoidja
-  planeeritud puu
-  likvideeritav objekt
-  olemasolev elektri õhuliin
-  olemasolev kanalisatsioonitrass
-  olemasolev madalpingekaabel
-  olemasolev sidekanalisatsioon
-  olemasolev sideõhuliin
-  olemasolev soojatrass
-  olemasolev veetrass
-  olemasolev valguskaabel
-  olemasolev kõrgpingekaabel
-  olemasolev elektripost / ümbertõstetava elektriposti uus asukoht

Kabeli tn 3
79510:001:0002

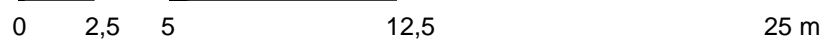
Kabeli tn 1
79501:002:041
PINDALA: 1102 M2











Võru tänav
79501:002:0412

Kabeli tänav T1
79510:001:0011

Kabeli tänav T3
79501:002:0413

Võru tn 75c



-  planeeritud elektri madalpingekaabel
-  planeeritud kütetorustik
-  planeeritud veetorustik
-  planeeritud reovee kanalisatsioon
-  planeeritud sidekaabel
-  võimalik sademevee kanalisatsioonitorustik
-  kavandatav sademevee kanalisatsioonitorustik (sademevee eelprojekt AS K&H töö nr 1732 VK07)
-  planeeritud liitumiskilp
-  planeeritud tehnovõrgu kaitsevöönd
-  ümbertõstetav elektri õhuliin
-  planeeritud tuletõrje hüdrant

- Märkused:
- Joonise alusplaani on kasutatud Geomeister OÜ (litsents 784 MA) poolt koostatud digitaalset alusplaani mõõtkavas M 1:500 (töö nr 18-G-817), mõndistatud juuli 2018. Koordinaatide süsteem: L-Est 97; Kõrguste süsteem: EH2000.
 - Detailplaneeringu seletuskiri ja joonised on omavahel lahutatamatult seotud planeeringu osad.

KOBRAS
Kobras AS Riia 35 www.kobras.ee
tel. 7300 310 Tartu 50410 kobras@kobras.ee

Maastikuarhitekt-planeerija
Teete Nigola
Maastikuarhitekt-planeerija
Priit Paalo
Kontrollija
Reet Lehtla

Töö tellija		HR HEIKI ANNI			
Töö nimetus		KABELI TN 1 DETAILPLANEERING			
Joonise nimetus		TEHNOVÕRGUD			
Kuupäev	Joonis	Jooniseid	Mõõtkava	Töö nr	Formaat
06.05.2020	5	5	1:250	2019-038	A3