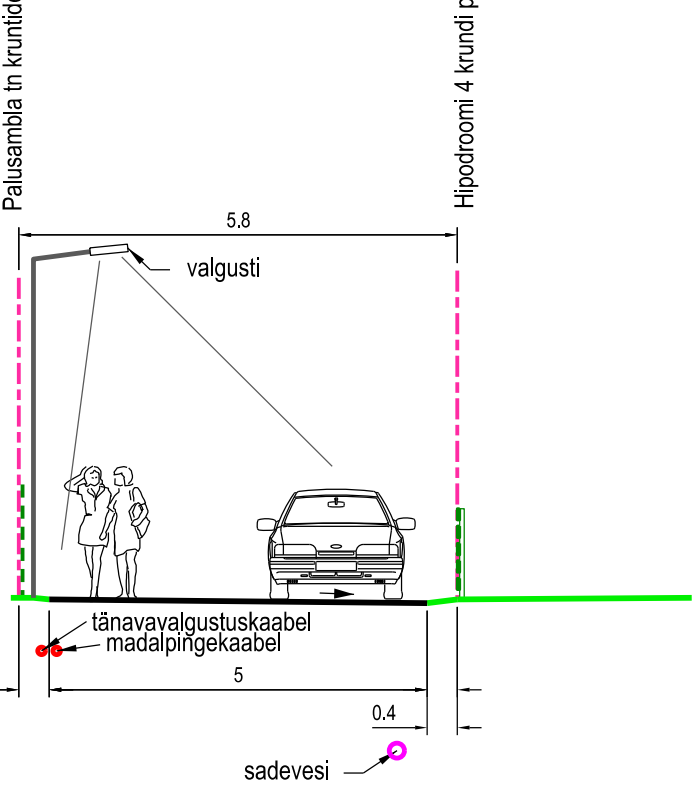
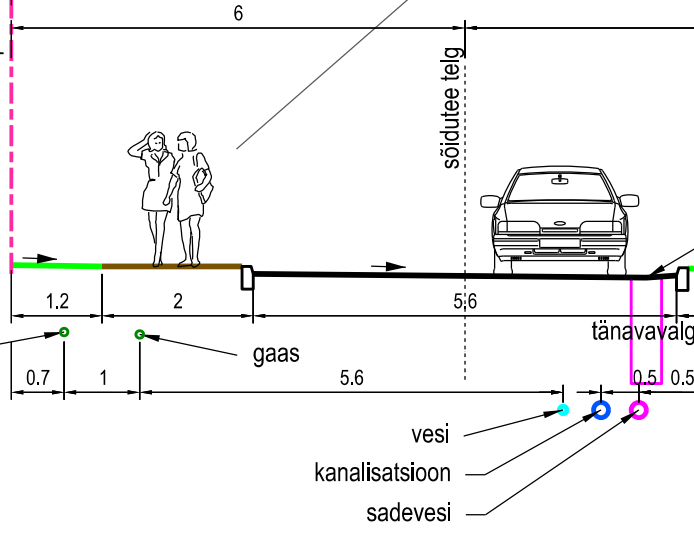


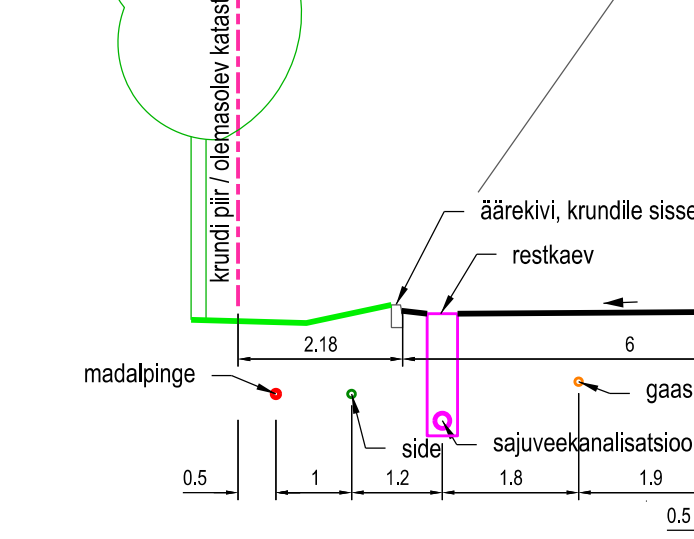
PALUSAMBLA TN KRUNTIDE JA HIPODROOMI 4 KRUNDI VAHELINE TEE LÕIGE 3 - 3



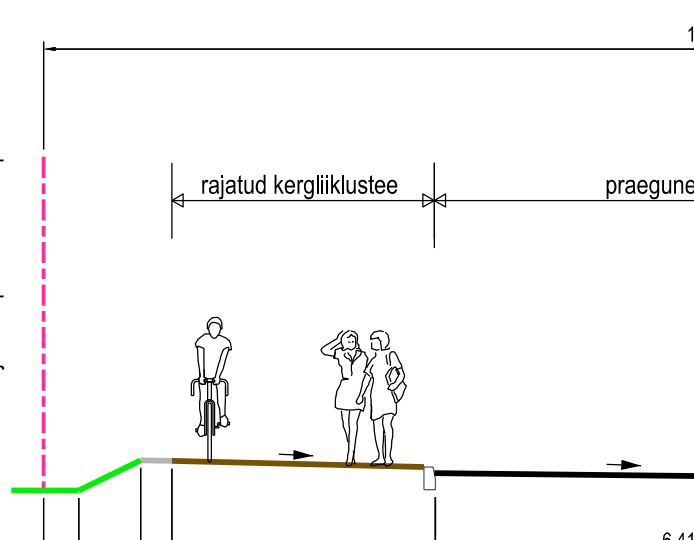
PLANEERITUD TÄNAVA LÕIGE 1 - 1



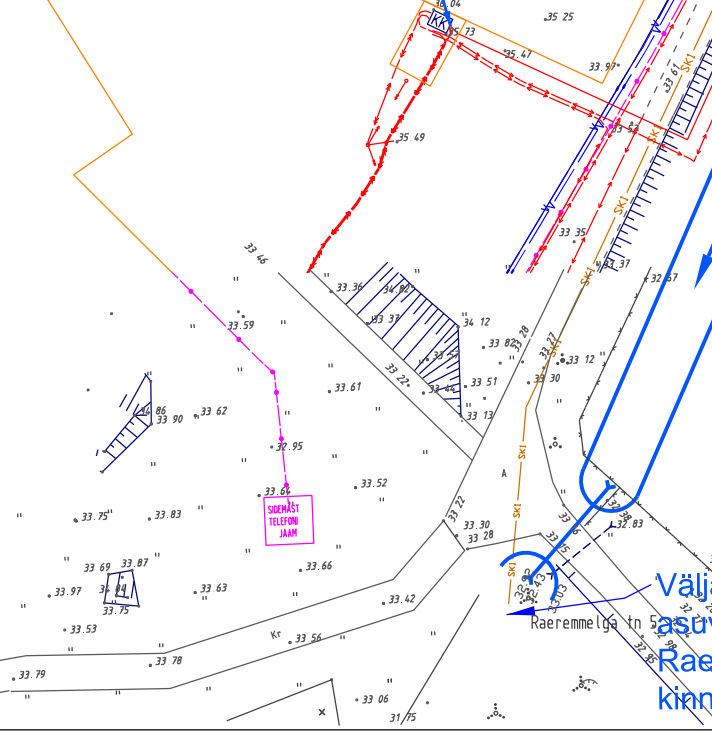
MÄNNIMETSA TEE LÕIGE 4 - 4



HIPODROOMI TÄNAVA LÕIGE 2 - 2



Alajaam "Kaevu 378" - perspektiivse alajaama pos 34 elektritoide



LEPPETÄHISED

- planeeringuala
- olemasoleva katastrirõhkuse piir
- planeeritud krunsti piir
- krundi positsiooninumber
- kohustuslik ehitusjoon
- hoonele lubatud suurim ehitusalune pindala
- krundi lubatud hoonestusala
- parkimisala ja vähim autokohtade hulk
- krundile sissesõidukoht
- planeeritud sõidutee
- sillutisega kõnnitee
- jalakäijate liikumissrada
- servituudi seadmise vajadus
- väljaspool üldkasutatava tänava maad
- planeeritud tänava ligikaudne kõrgus
- säilitatav kõrgaljastusala kruntidel

TAUSTTEAVE

- parkmets
- puurkaevu või kanalisatsioonitehise kuja

TEHNOVÕRKUDE LEPPETÄHISED

- Planeeritud tuleõhujähdant ja selle teenindusraadius
- Planeeritud veetoru
- Planeeritud kanalisatsioonitoru
- Planeeritud kanalisatsioonisurvevõrk
- Planeeritud sadevee kanalisatsiooni toru
- Planeeritud tänavavalgustuskaabel / valgusti võimalik asukoht
- Planeeritud madalpingekaabel
- Planeeritud keskpingekaabel
- Planeeritud liitumis-ühendekapp
- Planeeritud gaasitrass
- Planeeritud sidekaabel
- Vana-haste territooriumilt pinnavee ärarajutamise põhiskeemi kohaselt kavandatud kraav K-2
- Teenindustehnika juuredepäas sadeveekanalisatsioonile

Töö nr	11/06/2016	TARTUMAA MAAMOODUBÜROO OÜ
Mõõtkaava	1:1000	51010 TARTU, Riia 15b, tel. 742 7673, e-post imb@ohd.ee
Töö nimetus:	Hipodroomi 4 ja Männimetsa tee 3A kruntide DETAILPLANEERING	
Huvitatud isik	Milja Tähte	lk 17
Juhatause ühe	Ann-Tat Käsper	joonis
Arhitekt	Peep Männikäär	2020
		TEHNOVÕRKUDE Joonis
		6