













TINGMÄRGID:

-  planeeringuala piir
-  olemasolev / planeeritud krundipiir
-  võimalik planeeritud hoone kontuur
-  kohustuslik ehitusjoon
-  olemasolev / kavandatav jalgratta- ja jalgte
-  olemasolev jalgte
-  kinnismälestise kaitsevööndi piir
-  teekaitsevööndi piir
-  planeeritud teede piirjooned
-  bussipeatus
-  planeeritud foorjuhital ristmik
-  planeeringu realiseerimise eelduseks olevate avalike teede ja rajatiste väljaehitamise kohustuse ala

Märkus: 1. joonise koostamisel on aluseks võetud Maa-ameti avaliku WMS teenuse ortofoto, katastripiirid ja katastrinimed.



Töö: Aruküla tee 3 // 3a krundi osa ja selle lähiala detailplaneering
 Joonis: Planeeringuala kontaktvööndi funktsionaalsed ja linnaehituslikud seosed

Artes Terrae OÜ Reg nr 10914072 Puiestee 78, Tartu 51008 art@artes.ee	Projektijuht: Heiki Kalberg Maastikuarhitekt: Karl Hansson	Huvitatud isik: Tartu Tarbijate Kooperatiiv TÜ Asukoht: Tartu linn Faili nimi: 1948DP3 joonised Aruküla tee 3,3a.dgn	Töö nr: 1948DP3 Kuupäev: 16.03.2020 Mõõt: 1:2000 Joonise nr: 2
--	---	--	---