



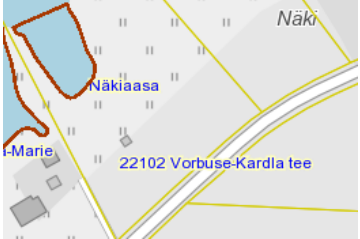
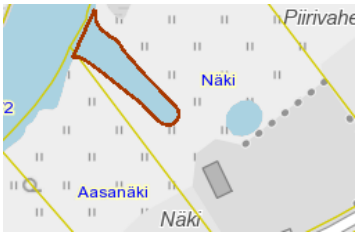










jrk nr	paadikanali nimi	hõlmatud kinnistu(d)	olukorra kirjeldus	kaardi väljavõte/ erinev möötkava
1	Väike-Taraski paadikanal	Laeva mk 64, Kruusa, Väike-Taraski	Kanal on nähtav <a href="#">1995. a. ortofotolt</a> , seega <b>rajatud õiguspäraselt</b> , kuid on rajatisena arvele võtmata. Kanali asukoha määramine ÜP-ga loob eeldused kanalirajatise riiklikes andmebaasides registreerimiseks. Matkarada puudub. Kallasraja läbitavus looduslike tegurite tõttu keeruline kogu piirkonnas	
2	Olmere paadikanal	Olmere	Kanal on nähtav <a href="#">1995. a. ortofotolt</a> , seega <b>rajatud õiguspäraselt</b> , kuid on rajatisena arvele võtmata. Kanali asukoha määramine ÜP-ga loob eeldused kanalirajatise riiklikes andmebaasides registreerimiseks. Matkarada puudub. Kallasraja läbitavus looduslike tegurite tõttu keeruline kogu piirkonnas.	
3	Prosta paadikanal	Prosta Prosta-Jaani	<b>Paadikanalit täna ei ole.</b> Planeeritav avalikult kasutatav kanal paikneb Natura 2000 alal linna omandis maal. ÜP koostamisel, koostöös Keskkonnaametiga ja Prosta-Jaani kinnistu omanikuga, selgitatakse välja Prosta puhkekoha rajatiste, sh paadikanali rajamise võimalused ja lepitakse kokku matkaraja asukohas.	
4	Anna-Marie paadikanal	Anna-Marie	<b>Seaduslik rajatis.</b> Olemasolevad dokumendid: <ul style="list-style-type: none"> <li>• EHR 220309837 paadikanali kasutusluba okt. 2006</li> <li>• EHR 220583386 ehitusluba sillale üle kanali aug. 2009</li> </ul> tänaseks on sild demonteeritud  ÜP-ga lepitakse kokku kallasraja katkestamise tingimustes - kui üle kanali silda ei rajata, siis kulgeb kallasrada ümber kanali otsa. Lepitakse kokku matkaraja asukohas.	

jrk nr	paadikanali nimi	hõlmatud kinnistu(d)	olukorra kirjeldus	kaardi väljavõte/ erinev mõõtkava
5	Näkiaasa paadikanal	Näkiaasa	<p><b>Seaduslik MPS rajatis.</b></p> <p>Omanik on esitanud ettepaneku paadikanali asukoha määramiseks ÜP-ga, kanal toimib edaspidi Aasanäki turismi- ja kempinguala teenindava rajatisena.</p> <p>ÜP-ga lepatakse kokku kallasraja katkestamise tingimustes - kui silda üle kanali ei rajata, siis kulgeb kallasrada ümber kanali otsa. Lepitakse kokku matkaraja asukohas.</p>	
6	Näki paadikanal	Näki	<p>Kanal on nähtav <a href="#">1995. a. ortofotolt</a>, seega <b>rajatud õiguspäraselt</b>.</p> <p>Olemasolevad dokumendid:</p> <ul style="list-style-type: none"> <li>• EHR 220821783 paadikanali andmete esitamise teatis 16.05.2017 (94x12 m),</li> <li>• <a href="#">KeM 27.11. 2017.a. käskkirj</a> paadikanali Emajõest väljaarvamise kohta</li> </ul> <p>ÜP-ga lepatakse kokku kallasraja katkestamise tingimustes - kui üle kanali silda ei rajata, siis kulgeb kallasrada ümber kanali otsa. Lepitakse kokku matkaraja asukohas.</p>	
7	Jõeääre 3. paadikanal	Jõeääre tee 6	<p>Paadikanal on rajatud Emajõkke suubuva maaparanduskraavi laiendusena <b>ebaseaduslikult</b>. Kinnistu omanik on esitanud järgmised ÜP ettepanekud ja <b>nõusolekud</b>:</p> <ul style="list-style-type: none"> <li>• määrata ühte kinnistut teenindava ja kallasrada tõkestava paadikanali asukoht</li> <li>• määrata Emajõe matkaraja kulgemine oma kinnistul ümber paadikanali otsa väljaspool kallasraja vööndit</li> </ul>	

jrk nr	paadikanali nimi	hõlmatud kinnistu(d)	olukorra kirjeldus	kaardi väljavõte/ erinev möötkava
8	Jõeääre 2. paadikanal	Jõeääre tee 5	<p>Paadikanal on rajatud Emajõkke suubuva maaparanduskraavi laiendusena <b>ebaseaduslikult</b>. Kinnistu omanik on esitanud järgmised ÜP ettepanekud ja <b>nõusolekud</b>:</p> <ul style="list-style-type: none"> <li>• määrata ühte kinnistut teenindava ja kallasrada tõkestava paadikanali asukoht</li> <li>• määrata Emajõe matkaraja kulgemine oma kinnistul ümber paadikanali otsa väljaspool kallasraja vööndit</li> </ul>	
9	Jõeääre 1. paadikanal	Jõeääre tee 3	<p>Paadikanal on rajatud Emajõkke suubuva maaparanduskraavi laiendusena <b>ebaseaduslikult</b>. Kinnistu omanik on esitanud järgmised ÜP ettepanekud ja <b>nõusolekud</b>:</p> <ul style="list-style-type: none"> <li>• määrata ühte kinnistut teenindava ja kallasrada tõkestava paadikanali asukoht</li> <li>• määrata Emajõe matkaraja kulgemine oma kinnistul ümber paadikanali otsa väljaspool kallasraja vööndit</li> </ul>	
10	Veskioja paadikanal	Veskioja	<p>Paadikanal on rajatud <b>ebaseaduslikult</b>. Ettepanek lähtuda kanali asukoha määramisel Veskioja DP (ei ole kehtestatud) eelnõuga määratud kanali, tõkestatud kallasraja ja matkaraja asukohast. Kinnistu omanik <b>on nõustunud</b> matkaraja asukohaga, mis kulgeb ümber kanali otsa.</p>	
11	Jäneseraja paadikanal	Jäneseraja Jõerahu tn 25	<p><b>Seaduslik rajatis.</b> Olemasolevad dokumendid:</p> <ul style="list-style-type: none"> <li>• kehtiv detailplaneering</li> <li>• EHR 220314997 kasutusluba 06.12.2007</li> <li>• notariaalsed servituudikokkulepped vabaks liikumiseks ümber paadikanali</li> </ul>	

jrk nr	paadikanali nimi	hõlmatud kinnistu(d)	olukorra kirjeldus	kaardi väljavõte/ erinev mõõtkava
12	Jõekanalipaadikanal	Jõekanal	<p><b>Ebaseaduslik rajatis, kuni puuduvad tegevusload</b></p> <p>Olemasolevad dokumendid:</p> <ul style="list-style-type: none"> <li>• kehtiv detailplaneering</li> <li>• paadikanali loataotlus LV-le, kanali ja silla projekteerimine</li> </ul> <p>DP: kanal ei tohi kallasrajal liikumist tõkestada, sild üle kanali või liikumine ümber kanali otsa. Matkaraja kokkulepped seotud kanali loamenetlusega</p>	
13	Jõekalda paadikanal	Jõekalda Einopõllu	<p>Paadikanal on rajatud Emajõe suubuva maaparanduskraavi laiendusena <b>ebaseaduslikult</b>. Kinnistu omanik peab esitama järgmised ÜP ettepanekud ja <b>nõusolekud</b>:</p> <ul style="list-style-type: none"> <li>• määrata mitut kinnistut teenindava ja kallasrada tõkestava paadikanali asukoht</li> <li>• nõusolek rajada sild üle paadikanali</li> </ul> <p>Õigus silda rajada tekib Ööbiku elamupiirkonna DP või ÜP kehtestamise järel</p>	
14	Väike-Anne paadikanal		<p><b>Laevakanalit täna ei ole.</b></p> <p>Kanali asukoha ja mõõtmete (20 mx 165 m) määramine. Alus: Emajõe ja Väike-Anne kanali vahelise kraavi kujundamine laevateeks <a href="#">eskiisprojekt</a> (OÜ Entec Eesti)</p>	
15				