










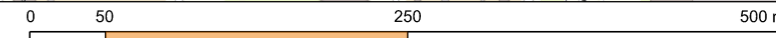


Leppemärgid:

-  Planeeringuala
-  Varem kehtestatud DP ala
-  500 m raadius planeeringuala keskmeest
-  Jaotusmagistraal ÜP alusel
-  Kohalik jaotustänav ÜP alusel
-  Planeeritav jaotusmagistraal ÜP alusel

-  Bussipeatus
-  2K Korruselisus
-  Sõidusuunad
-  Varem planeeritud hoonestus(ala)
-  Planeeritud illustreeriv hoonestus

Aluskaardina on kasutatud Maa-ameti põhikaarti WMS-teenusena.



OÜ Hendrikson & Ko  
Raekoja plats 8  
Tartu 51004

tel 740 9800  
hendrikson@hendrikson.ee

Projektijuht  
**Jaana Veskimeister**

Koostaja  
**Jaana Veskimeister**

Kuupäev  
17.09.2019

Töö koostamisest huvitatud isik  
**Tahukas OÜ**

Asukoht  
Tartu linn

Töö nimetus

**Puiestee tn 85 krundi  
DETAILPLANEERING**

Joonis

**Situatsiooniskeem ning mõjuala  
funktsionaalsed ja linnaehituslikud seosed**

Töö nr 18003211 Mõõt 1:5000 Joonise nr 1

