








LEPPEMÄRGID

-  planeeringuala piir
-  olol krundipiir
-  planeeritud hoonestusala
-  suurim lubatud ehitisealune pind
-  haljasala
-  kõvakattega ala
-  parkimiskoht
-  jäätmekonteiner
-  jalgrattaparkla
-  kõrghaljastus
-  jalakäijate liikumissuund
-  mootorsõidukite juurdepääs
-  kergliiklejate juurdepääs

| KRUNDI AADRESS | krundi pindala (m ²) | KRUNDI EHITUSÕIGUS | | | |
|----------------|----------------------------------|--|------------------------------------|--|--|
| | | krundi kasutamise sihtotstarve | hoonete suurim lubatud arv krundil | suurim lubatud ehitisealune pind (m ²) | hoonete lubatud suurim kõrgus ja sügavus (abs,m) |
| JALAKA 34A | 1569 | kaubandus- ja teenindusettevõtte maa-ala, spordiehitiste maa | 1 | 392 | 63,00 50,00 |

Märkused:
 1. Detailplaneeringu alusplaani on kasutatud Inseneribüroo OÜ ELKER RMT poolt 19.02.2019 koostatud maa-ala plaani tehnovõrkudega M 1:500 (töö nr Tartu 55/19GA).
 2. Planeeritud hoomed, rajatised, haljastus ning jäätmekonteinerite asukohad võivad projekteerimisel muutuda.

| Jalaka tn 34a krundi detailplaneering | | | |
|---------------------------------------|----------------|-----------------------|------------|
| Joonis 4: Põhijoonis | | Plan. nr. | DP-18-042 |
| | | Kuupäev | 01.07.2019 |
| Huvitatud isik: | Tartu linn | Mõõtkava | 1:500 |
| Koostaja: | Tartu LV LPMKO | Leht | 1/1 |
| Koordinaatsüsteem: L-EST97 | | Kõrgussüsteem: EH2000 | |