




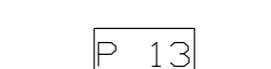

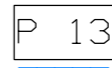








### LEPPEMÄRGID

-  planeeringuala piir
-  olol krundipiir
-  planeeritud hoonestusala
-  suurim lubatud ehitisealune pind
-  haljasala
-  kõvakattega ala
-  tee serv
-  parkimiskoht
-  jalgrattaparkla
-  jalakäijate liikumissuund
-  rattaringlus
-  ühistranspordi peatus
-  mootorsõidukite sissepääs
-  kergliikluse sissepääs

Märkused:  
 1. Detailplaneeringu alusplaani on kasutatud Inseneribüroo OÜ ELKER RMT poolt 19.02.2019 koostatud maa-ala plaani tehnoorkudega M 1:500 (töö nr Tartul 55/19GA).

MAAKASUTUSE JUHTOTSTARBED VASTAVALT TARTU LINNA ÜLDPLANEERINGULE  
 EK - korruselamute maa-ala, EV - väikeelamu maa-ala, LT- tänava maa-ala, PV - Puhke-, spordi- ja kultuurirajatis maa-ala, T - tootmise ja laohoone maa-ala, ÜHL - koolieelse lasteasutuse maa-ala, ÄB - kontori- ja büroohoone maa-ala, ÄT - kaubandus- ja teenindusettevõtte maa-ala, ÄV - Väikeettevõtluse ja -tootmise maa-ala

Jalaka tn 34a krundi detailplaneering			
Joonis 3: Planeeringuala kontaktvööndi funktsionaalsed ja linnaehituslikud seosed		Plan. nr.	DP-18-042
		Kuupäev	28.06.2019
Huvitatud isik:	Tartu linn	Möötkava	1:2000
Koostaja:	Tartu LV LPMKO	Leht	1/1
Koordinaatsüsteem: L-EST97		Kõrgussüsteem: EH2000	