



PIIRIPROTOKOLL nr LY1812038368/1

Tartu maakond Tartu linn Tüki küla

Tükipõllu


Käesolev piiriprotokoll on koostatud GeoBaltica OÜ (litsents 578 MA-k) maamõõtja Mihkel Neeme poolt piiri ja piirimärkide maastikul kindlaksmääramise ja kättenäitamise kohta.

Puudutatud katastriüksused ja -isikud

Katastriüksus	Omanik / maataotleja	Kutse saadetud	Osaes kättenäitamisel	Allkiri
Tükipõllu (83101:002:0068)	valitseja Maaeluministeerium, volitatud esindaja Tartu Linnavalitsuse linnaplaneerimise ja maakorralduse osakonna juhataja Urmas Ahven	e-kiri	—	
22106 Kardla-Tüki tee (83101:002:0005)	valitseja Majandus- ja Kommunikatsiooniministeerium, volitatud asutus Maanteeamet	e-kiri	—	
Ristiku tee (83101:002:0063)	Kalle Kiiver	14.03.2019	25.03.2019	
Ristiku tee 2 (83101:002:0056)				
Ristiku tee 1 (83101:002:0156)	Ilme Maasing	14.03.2019	—	
Mesila tee 18 (83101:002:0138)	Epp Ansip	14.03.2019	25.03.19	
Mesila tee 16 (83101:002:0128)	Linda Viiklaid	14.03.2019	—	
	Rain Viiklaid	14.03.2019	—	
	Kalev Viiklaid	14.03.2019	—	
Mesila tee 14 (83101:002:0129)	Heino Kün (surnud), esindab Tartu linn, Tartu Linnavalitsuse esindaja	e-kiri	—	




feen

Katastriüksus	Omanik / maataotleja	Kutse saadetud	Osaes kättenäitamisel	Allkiri
Mesila tee 12 (83101:002:0125)	Katrin Timmi	14.03.2019	—	
	Marek Kaseküli	14.03.2019	—	
Mesila tee 10 (83101:002:0124)	Andi Saarna	14.03.2019	25.03.19	
	Jane Valss	14.03.2019	25.03.19	
Mesila tee 6 (83101:002:0074)	Stéphane Jean Christophe Bastien	14.03.2019	—	
	Merle Kivimets	14.03.2019	—	
Mesila tee 4 (83101:002:0076)	Ragnar Kikas	14.03.2019	—	
	Senni Kikas	14.03.2019	—	
Mesila tee 2 (83101:002:0075)	Vitali Semjonov	14.03.2019	—	
	Jana Semjonov	14.03.2019	—	

Piirikirjeldus – Mesila tee T1

Piiripunkti nr	Piiripunkti vorm	Piiri kulgemise viis	Märkus	Paigalduse info	Piir kindlaks tehtud
1	metalltoru	sirgjooneline	-	olemasolev	-
2	metalltoru	sirgjooneline	-	paigaldatud	-
3	paigaldamata piirimärk	sirgjooneline	-	-	-
4	paigaldamata piirimärk	sirgjooneline	-	-	-
5	paigaldamata piirimärk	sirgjooneline	-	-	-
6	paigaldamata piirimärk	sirgjooneline	-	-	-
7	paigaldamata piirimärk	sirgjooneline	-	-	-
8	paigaldamata piirimärk	sirgjooneline	-	-	-
9	piirinael	sirgjooneline	-	paigaldatud	-
10	metallist aiaposti tsender	teemaa serv	5 m tee teljest	olemasolev	-
11	metalltoru	sirgjooneline	-	taastatud	1)
12	metalltoru	sirgjooneline	-	olemasolev	1)
13	metalltoru	sirgjooneline	-	olemasolev	1)
14	metallist aiaposti tsender	sirgjooneline	-	olemasolev	1)





Piiripunkti nr	Piiripunkti vorm	Piiri kulgemise viis	Märkus	Paigalduse info	Piir kindlaks tehtud
15	metalltoru	sirgjooneline	maaga tasa	olemasolev	-
16	metalltoru	sirgjooneline	-	olemasolev	-
17	metalltoru	sirgjooneline	maaga tasa	olemasolev	-
18	metalltoru	sirgjooneline	-	olemasolev	-
19	piirinael	sirgjooneline	maaga tasa	taastatud	-

Asjaosaliste märkused ja taotlused:

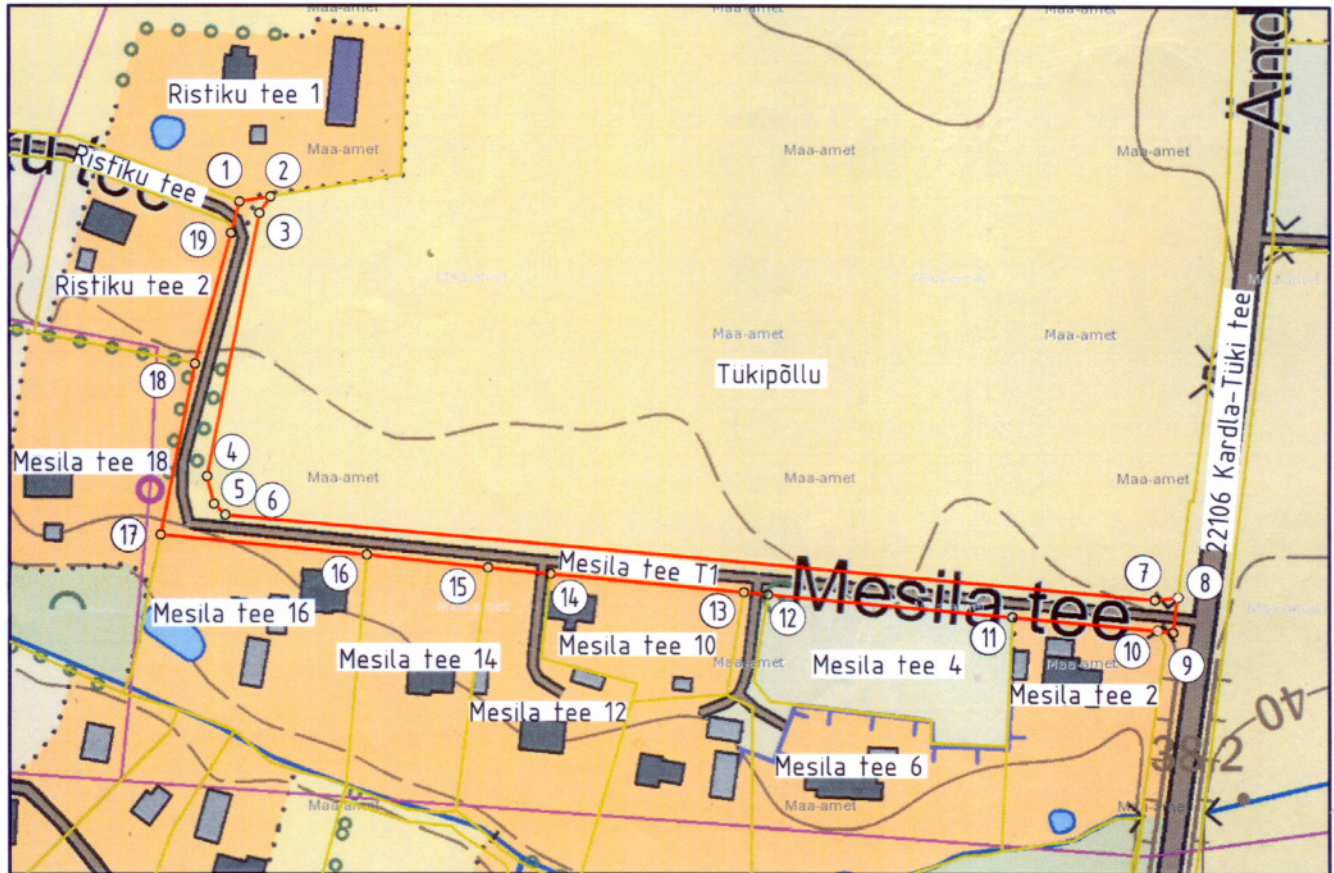
Tükipõllu (83101:002:0068) ja 22106 Kardla-Tüki tee (83101:001:0005) katastriüksuse omanike nõusolekul on piirimärgid nr 3, 4, 5, 6, 7 ja 8 jäetud paigaldamata, sest need takistavad maa põllumajanduslikku kasutamist.

Mesila tee 14 (83101:002:0129) katastriüksuse omanik Heino Kün on surnud, pärimist ei ole algatatud.

Piiripunktide ja piiride skeem

PIIRIPROTOKOLL LY1812038368/1



Aluskaart: Maa-amet 2019

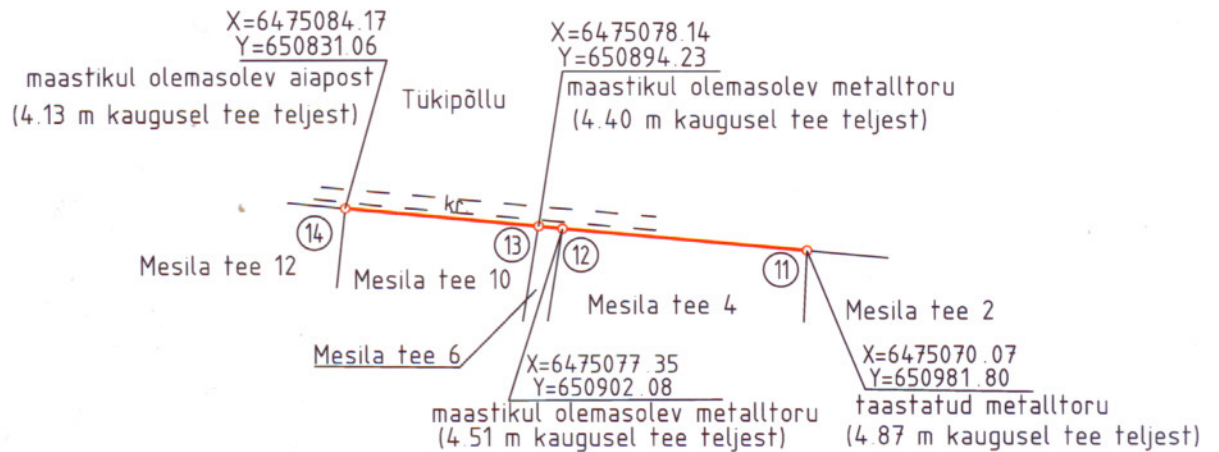
LEPPEMÄRGID

- katastriüksuse piir
- registreeritud katastriüksuse piir
- ① piiripunkti number
- piirimärk

[Handwritten signature]
[Handwritten signature]
fein

Piiride kindlakstegemist selgitav skeem

PIIRIPROTOKOLL LY1812038368/1



LEPPEMÄRGID

- kindlaks tehtud piir
- piiri kulgemise suund
- ① piiripunkti number
- o kindlaks määratud piirimärk

Piiride kindlakstegemine:

1) Põhjus: Maastikul olemasolevate piirimärkide (piiride kindlakstegemist selgitaval skeemil punktid 12, 13, 14) ning L-EST koordinaatide järgi taastatud piirimärgi (skeemil punkt 11) kaugus tee teljest ei ühti teemaa laiussega. Maastikul olemasolevad piirimärgid (skeemil punkt 13 ja 14) ei paikne 3 meetri kaugusel tee teljest nagu on märgitud naaberkatastriüksuse Mesila tee 10 (83101.002.0124) piiriprotokollis. Samuti paiknevad erineval kaugusel tee teljest skeemil punktid 12 ja 11. Lisaks tuvastati piiripunktis 14 piirimärgina metalltoru asemel metallist aiapost.

Selgitus: Skeemil punkt 12 asub maastikul 4.51 meetri kaugusel tee teljest, skeemil punkt 13 asub maastikul 4.40 m kaugusel tee teljest ning skeemil punkt 14 asub maastikul 4.13 m kaugusel tee teljest. Skeemil punkt 11 taastatud L-EST koordinaatide järgi (punkt asub maastikul 4.87 m kaugusel tee teljest).

Tulemus: Arvestada piirimärkidenä maastikul olemasolevaid piirimärke (skeemil punktid 12, 13 ja 14) ja taastatud piirimärki (skeemil punkt 11) ning piir kulgemist nende vahel sirgjooneliselt piirimärgist piirimärki.


Jaan