









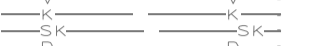









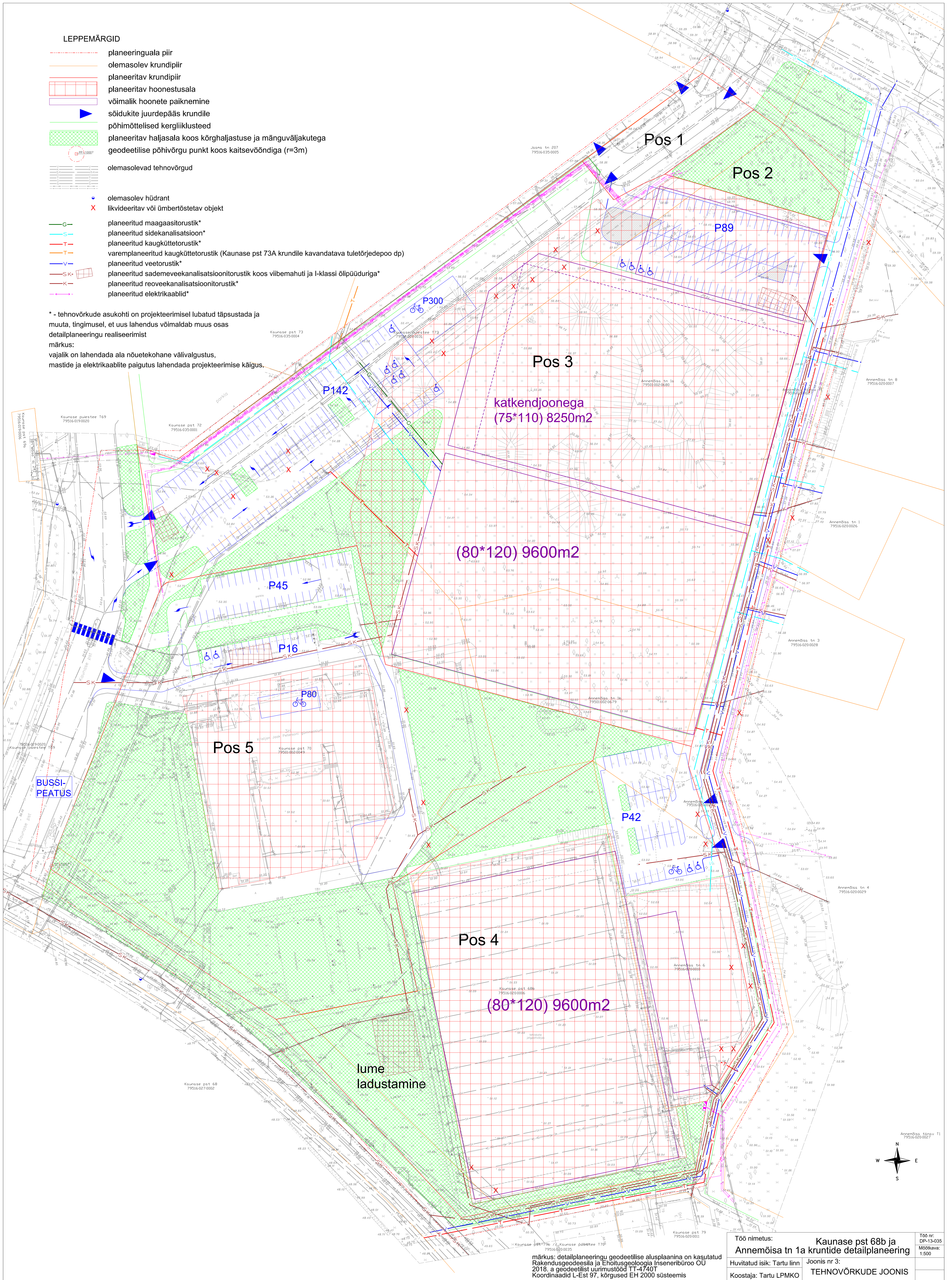


LEPPEMÄRGID

-  planeeringuala piir
-  olemasolev krundipiir
-  planeeritav krundipiir
-  planeeritav hoonetusala
-  võimalik hoonete paiknemine
-  sõidukite juurdepääs krundile
-  põhimõttelised kergliiklusteed
-  planeeritav haljasala koos kõrghaljastuse ja mänguväljakutega
-  geodeetilise põhivõrgu punkt koos kaitsevõõndiga (r=3m)
-  olemasolevad tehnoõrgud
-  olemasolev hüdrant
-  likvideeritav või ümbertõstetav objekt
-  planeeritud maagaasitorustik*
-  planeeritud sidekanalisatsioon*
-  planeeritud kaugkütetorustik*
-  varemplaneeritud kaugkütetorustik (Kaunase pst 73A krundile kavandatava tuletõrjedepoo dp)
-  planeeritud veetorustik*
-  planeeritud sademeveekanalisatsioonitorustik koos viibemahuti ja I-klassi õlipüüduriga*
-  planeeritud reoveekanalisatsioonitorustik*
-  planeeritud elektriabiid*

* - tehnoõrkude asukohti on projekteerimisel lubatud täpsustada ja muuta, tingimusel, et uus lahendus võimaldab muus osas detailplaneeringu realiseerimist

märkus:
vajalik on lahendada ala nõuetekohane välivalgustus, mastide ja elektriabiite paigutus lahendada projekteerimise käigus.



märkus: detailplaneeringu geodeetilise alusplaanina on kasutatud Rakendusgeodeesia ja Ehoitusgeoloogia Inseneribüroo OU 2018. a geodeetilist uurimustööd TT-47401 Koordinaadid L-Est 97, kõrgused EH 2000 süsteemis

Töö nimetus:	Kaunase pst 68b ja Annemõisa tn 1a kruntide detailplaneering	Töö nr:	DR-15435
Huvitatud isik:	Tartu linn	Mõõrkava:	1:500
Koostaja:	Tartu LPMKO	Joonis nr:	3:
	TEHNOÕRKUDE JOONIS		