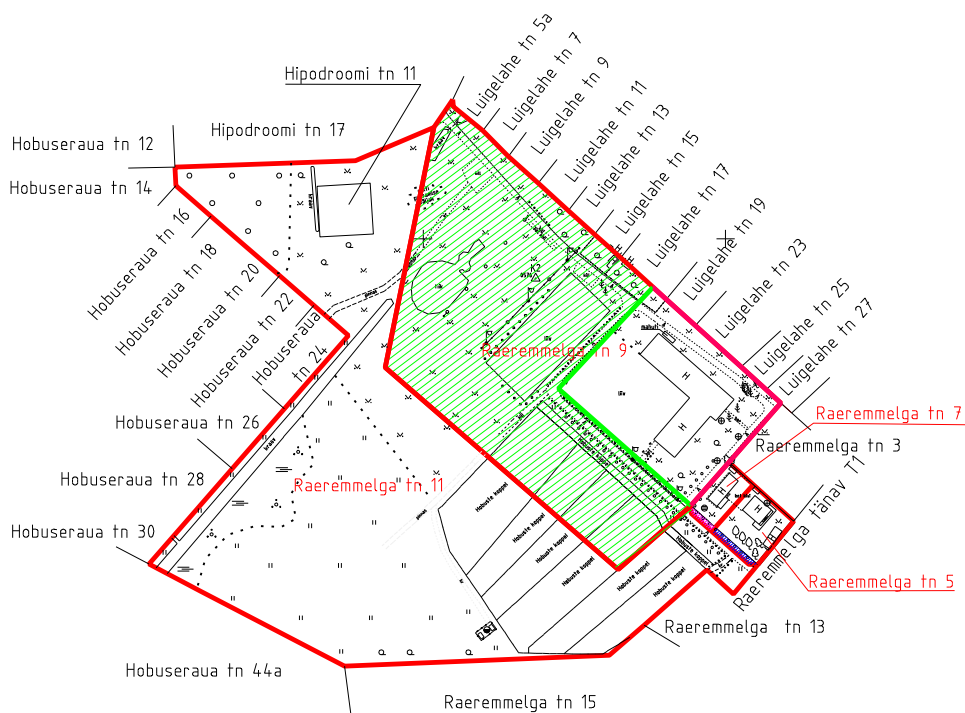







Raeremmelga tn 5, Raeremmelga tn 7, Raeremmelga tn 9 ja Raeremmelga tn 11  
piiride muutmise plaan

Tartu maakond

Tartu linn

M 1:5000



-  Raeremmelga tn 11 katastriüksusest eraldatav ning Raeremmelga tn 9 katastriüksusele liidetav ala
-  Raeremmelga tn 11 katastriüksusest eraldatav ning Raeremmelga tn 7 katastriüksusele liidetav ala
-  Raeremmelga tn 11 katastriüksusest eraldatav ning Raeremmelga tn 5 katastriüksusele liidetav ala
-  moodustatavate katastriüksuste piirid
-  olemasolevate katastriüksuste piirid

Maaomanik (Raeremmelga tn 9, Raeremmelga tn 11):

/ allkirjastatud digitaalselt / / Ihaste Ratsaspordikeskus OÜ esindaja Enno Pille /

Maaomanik (Raeremmelga tn 7):

/ allkirjastatud digitaalselt / / H Varad OÜ esindaja Siim Nõmvoja /

Maaomanik (Raeremmelga tn 5):

/ allkirjastatud digitaalselt / / Raeremmelga OÜ esindaja Ennu Viislapuu /

Tartu Linnavalitsuse esindaja Riina Jaani / allkirjastatud digitaalselt /

Koostaja: GeoBaltica OÜ maamõõtja Raili Ratas / allkirjastatud digitaalselt /

04.04.2018