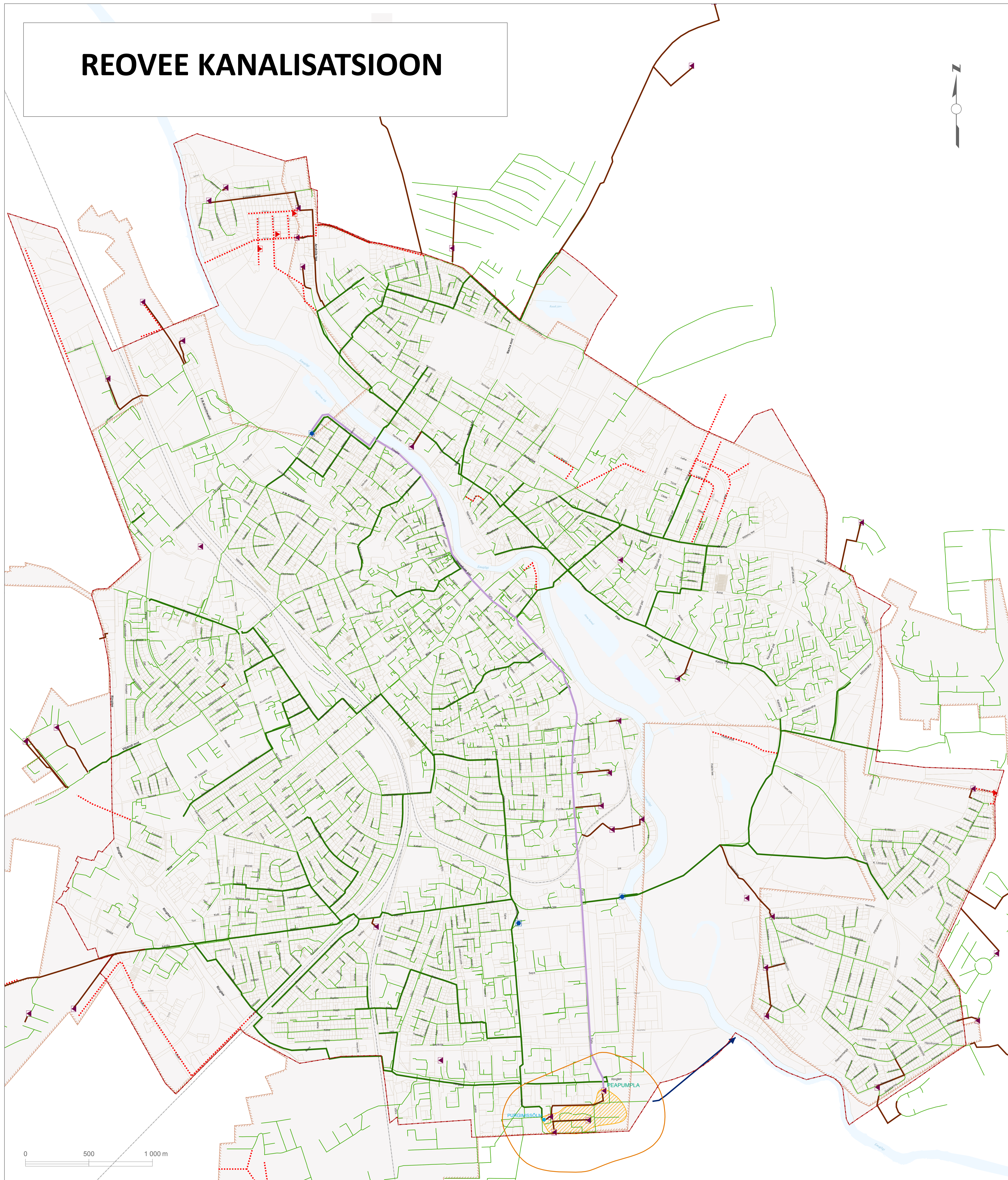




















# REOVEE KANALISATSIOON



## Leppemärgid

-  perspektiivne kanalisatsioonipumpla
-  kanalisatsioonipumpla
-  avariülevool
-  puhgimissõlm
-  perspektiivne kanalisatsioonitorustik
-  reoveepuhasti kuja 300 m
-  olemasolev olmekanaliseerimise tunnelkolektor
-  olemasolev survetoru
-  olemasolev olmekanaliseerimise peatorustik
-  olemasolev olmekanaliseerimise tänavatorustik
-  reoveepuhasti väljalask
-  reovee kogumise ala piir
-  ühiskanalisatsiooniga kaetav ala
-  reoveepuhasti ala
-  linnapiir
-  kinnistu piir
-  raudtee
-  veekogu

## TARTU LINNA ÜLDPLANEERING



Pealkiri:

Reovee kanalisatsioon

Koostaja:

Tartu Linnavalitsus LPMKO

Kuupäev:

30.08.2017

Joonise nr:

9

Mõõtkava: 1:10 000