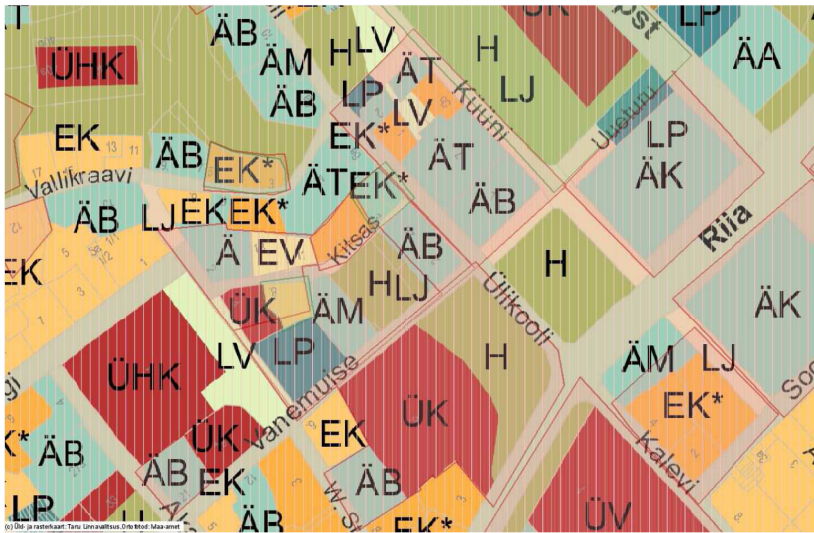


Väljavõte Tartu linna kaardist kehtivate ja koostatavate planeeringutega ning üldplaneeringu maa- ja veealade üldised kasutustingimused.

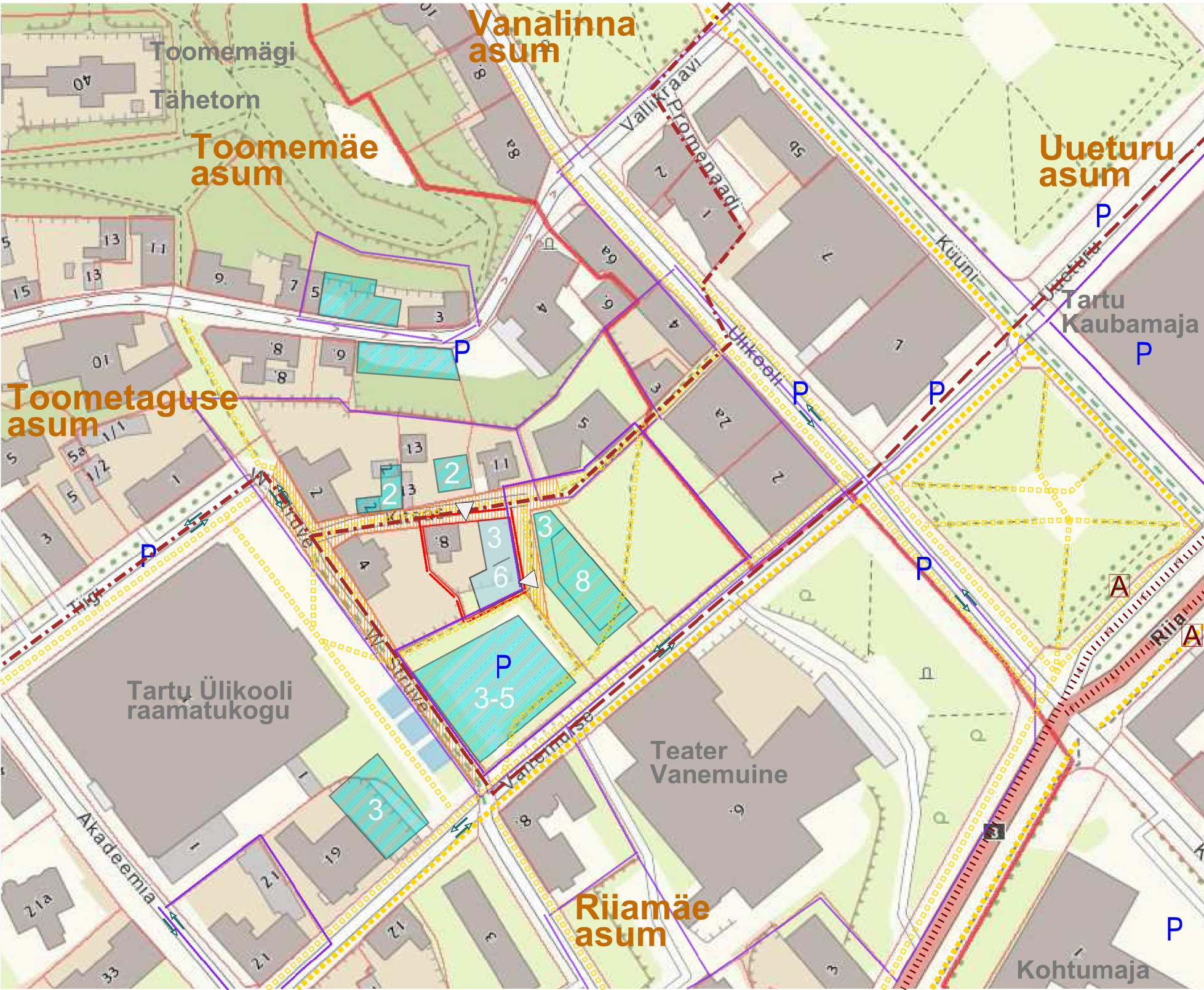



MAAKASUTUSE OTSTARBED

- ÜHK - kõrgharidusasutuste maa-ala
- ÜHP - kooli maa-ala
- ÜK - kultuuri- ja spordiasutuste maa-ala
- EV - väikeelamu maa-ala
- EK - korterelamu maa-ala
- EK\* - osalise äriotstarbega korterelamu maa-ala
- H - roheala
- Ä - äri- ja teenindusettevõtte maa-ala
- ÄK - kaubanduse ja vabaajakeskuse maa-ala
- ÄT - kaubandus- ja teenindusasutuste maa-ala
- ÄM - majutushoone maa-ala
- ÄB - büroohoone maa-ala
- ÄA - turu ja näitusehalli maa-ala
- LT - tänava maa-ala
- LP - parkimisehitise maa-ala
- LJ - jalakäijate tänav
- LV - linnaväljaku maa-ala

TINGMÄRGID:

- vanalinna muinsuskaitseala piir ja kaitsevöönd
- kehtivad detailplaneeringu alad
- Kitsas tn 6 krundi detailplaneeringu ala
- planeeritud Kitsas tn 6 hoone, korruselisus
- naabrusesse planeeritud hoonestus
- parkimise keelualaga tänavamaa
- jalg rattateed
- põhilised jalakäijate liikumissuunad
- linna ühistransport
- planeeritud juurdepääsud Kitsas 8 krundile
- olemasolev parkimisala
- liiklussuunad tänavatel



Kitsas tn 8 krundi detailplaneering				
joonis <b>Planeeringuala kontaktvööndi funktsionaalsed ja linnaehituslikud seosed</b>  mõõtkava		328	töö nr	
		DP	planeeringu staadium	
		DP_Linnaehituslikudseosed.dgn		
		mai 2018	kuupäev	
planeerija, arhitekt	Jüri Siim	3	joonis nr	
<b>Arhitektibüroo Siim &amp; Põllumaa OÜ</b>				
Riia tn 4 Tartu 51004 • äriregr.nr 10085374 • mtr EP10085374-0001 • tel. +372 5162 107 • siim@arhidee.ee				