









TINGMÄRGID

-  Planeeringuala piir (ala ca 6,9 ha)
-  Katastritskuse piir
-  Olemasolev maaparanduse eesvoolu toru
-  Olemasolev kraav
-  Olemasolev likvideeritav kraav / maaparanduse eesvool
-  Planeeritud sademevee kraav / kuivenduskraavide kollektor
-  Planeeritud truup

0 17.5 35 87.5 175 m

- Märkused:
1. Joonise alusplaanina on kasutatatud Kobras AS-i (litsents 762 MA, 03.02.2017) poolt koostatud geodeetilist mõõdistust mõõtkavas M 1:500 (töö nr 2015-010), mõõdistatud 17.12.2014-02.02.2015.
 2. Planeeringuala piir on loetavuse huvides nihutatud 1 m väljapoole selle tegelikust asukohast.
 3. Planeeringualast väljapoole asuvad objektid on kajastatud Maa-ameti kaardiserveri ortofotode ja Eesti põhikaardi rasterjoonise põhjal.
 4. Detailplaneeringu seletuskiri ja joonised on omavahel lahutamatu seotud planeeringu osad.

		Töö tellija		MAA-AMET, AVAARE KINNISVARA OÜ	
Kobras AS Riga 35 tel. 7300 310 Torfu 50410 kobras@kobras.ee www.kobras.ee		Töö nimetus		IHASTE 2B KRUNDI JA LÄHIALA DETAILPLANEERING	
Moostikuvõrkplaanering Liisi Preadin Mestlikuurpüüeti-plaanering Teale Nigola Reet Lehtla		Joonise nimetus		VEE ÄRAJUHTIMISE SKHEEM	
Kontrollija		Kuupäev	Joonis	Jooniseid	Mõõtkava
		07.11.2016	7	7	1:1750
					Töö nr
					2015-215
					Lk
					26