













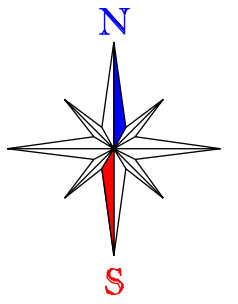


TINGMÄRGID:

-  planeeringuala piir
-  olemasolev säiluv krundipiir
-  planeeritud krundipiir
-  olemasolev säilitatav hoone
-  planeeritud hoonestusala
-  planeeritud tulemüür
-  likvideeritav objekt, puu
-  olemasolev säilitatav kõrghaljastus
-  teede piirjooned / madaldatud äärekiivi
-  teekattemärgistus / parkimiskohtade arv
-  juurdepääs krundile / liiklussuunad
-  jalakäijate liikumistee
-  haljasala
-  prügikonteinerite asukoht



Kooskõlastuste ära kirjad:



KRUNDI EHITUSÕIGUS:

krundi aadress:	Kesk kaar 37, 37a	Kesk kaar 37b
pindala:	1185 m <sup>2</sup>	1010 m <sup>2</sup>
kasutamise sihtotstarve:	100% EE	100% EE
suurim hoonete arv krundil:	3	2
suurim ehitusalune pindala:	272 m <sup>2</sup> (sh kavandataval kõrvalhoonel 50 m <sup>2</sup> )	172 m <sup>2</sup>
hoone suurim kõrgus:	säilib olemasolev olukord, kavandataval kõrvalhoonel 3,5 m	säilib olemasolev olukord

Märkused:

1. detailplaneeringu jooniste juurde kuulub detailplaneeringu seletuskiri;
2. digitaalse alusplaani mõõtkaavas 1:500 mõõdistas OÜ Wew mais 2008. a., töö nr Geo-118-08;
3. planeeringuala asub Tammelinna miljõoväärtuslikul hoonestusalal.



Artes Terrae OÜ  
Puiestee 78  
Tartu 51008  
www.artes.ee

Planeerija:  
**Tanel Breede**

Objekti asukoht:  
Kaardi nimetus:

Töö nimetus:  
**Kesk kaar 37, 37a ja 37b krundi  
DETAILPLANEERING**

Tartu linn  
Töö nr.: 22DP08  
Kuupäev.: 06.08.08  
Mõõt.: 1:500  
Kaardi nr.: 4

Planeeringu põhikaart