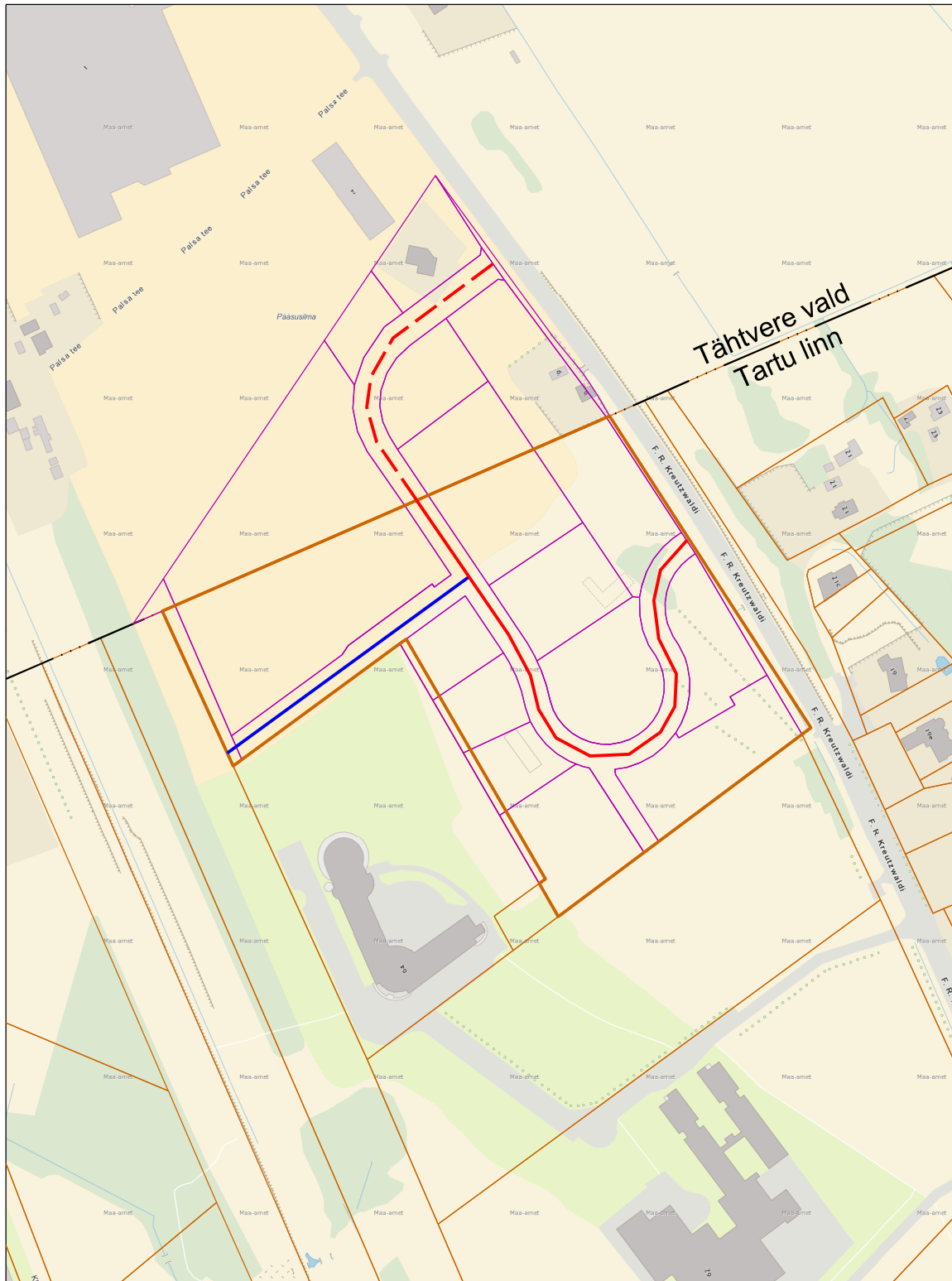








Tänavatele nimede määramise skeem

Tartu linn

M 1: 4000



-  pos 1
-  pos 1* (Tähtvere vald)
-  pos 2

-  olemasolev krundipiir
-  planeeritav krundipiir
-  linnapiir

Koostas: geodeesia teenistuse juhataja-peageodeet
T. Pedaja 24.11.2015. a