











Leppemärgid:

-  planeeringuala piir
-  katastriüksuse piir
-  olemasolev hoone
-  olemasolev kiosk
-  olemasolev haljasala
-  olemasolev sõidutee
-  olemasolev kõnnitee
-  olemasolev parkimiskoht
-  olemasolev lehtpuu/okaspuu/pöösas
-  planeeringualale juurdepääs
-  juurdepääs hoonesse

-  olemasolev veetoru
-  olemasolev isevoolne kanalisatsioonitoru
-  olemasolev survekanalisatsioonitoru
-  olemasolev sademevee kanalisatsioonitoru
-  olemasolev gaasitoru
-  olemasolev soojatoru
-  olemasolev sidekaabel
-  olemasolev madalpingekaabel
-  olemasolev kõrpingekaabel
-  olemasolev tuletõrjerveevõtu hüdrant

PLAAN OÜ Tamme pst 111 edu eelduseks on hea plaan Tartu 50016 reg 12199722		Töö nimetus Riia tn 181, Ringtee tn 75 ja Ringtee tn 75h kruntide detailplaneering	
Koordinaadid L-Est 97 süsteemis. Kõrgused Balti süsteemis		Objekt: Tartu linn Riia tn 181, Ringtee 75 ja 75h maaüksused	
Arhitekt:	Ülo Peil	Joonise nimetus:	OLEMASOLEV OLUKORD
Planeerija:	Kärt Päll	Jooniseid:	7
Maastikuarhitekt:	Tiina Kuusepuu	Joonis:	2
Teeinsener:	Elmo Jahhu	Möötkava:	M 1:1000
Planeeringust huvitatud isik:	Lõunakeskus OÜ	Kuup:	Töö nr: DP 0109 - 11