






-  Planeeriguuala piir
-  Krunni piir
-  Olemasolev hoonestus
-  Kalda piiranguvöönd
-  Ehituskeeluvöönd

**MÄRKUSED:**

Detailplaneeringu koostamise alusplaaniks on võetud Metricus OÜ poolt 2014.a. juulis mõõdetud digitaalne alusplaan koos maa-aluste ja maa-pealsete tehnovõrkudega, täpsusastmega 1:500 (töö nr 14G6696)



OÜ Raid Invest  
Tartu vald Mõllatsi küla Käärdi  
Tartumaa 60519  
Tel: +372 5109000  
E-post: karin@raidinvest.ee  
www.raidinvest.ee

Paju tn 1a ja Pikk tn 63 kruntide ning lähiala detailplaneering

Objekti asukoht: Tartu linn			Joonise nimetus: Olemasolev olukord		Möötkava: 1:500
Planeerija: Karin Raid	Allkiri:	Kuupäev: 02.03.15			Arhiivi nr: A-10
			Projekti staadium: DP	Töö nr: 10DP14	Joonise nr: 3