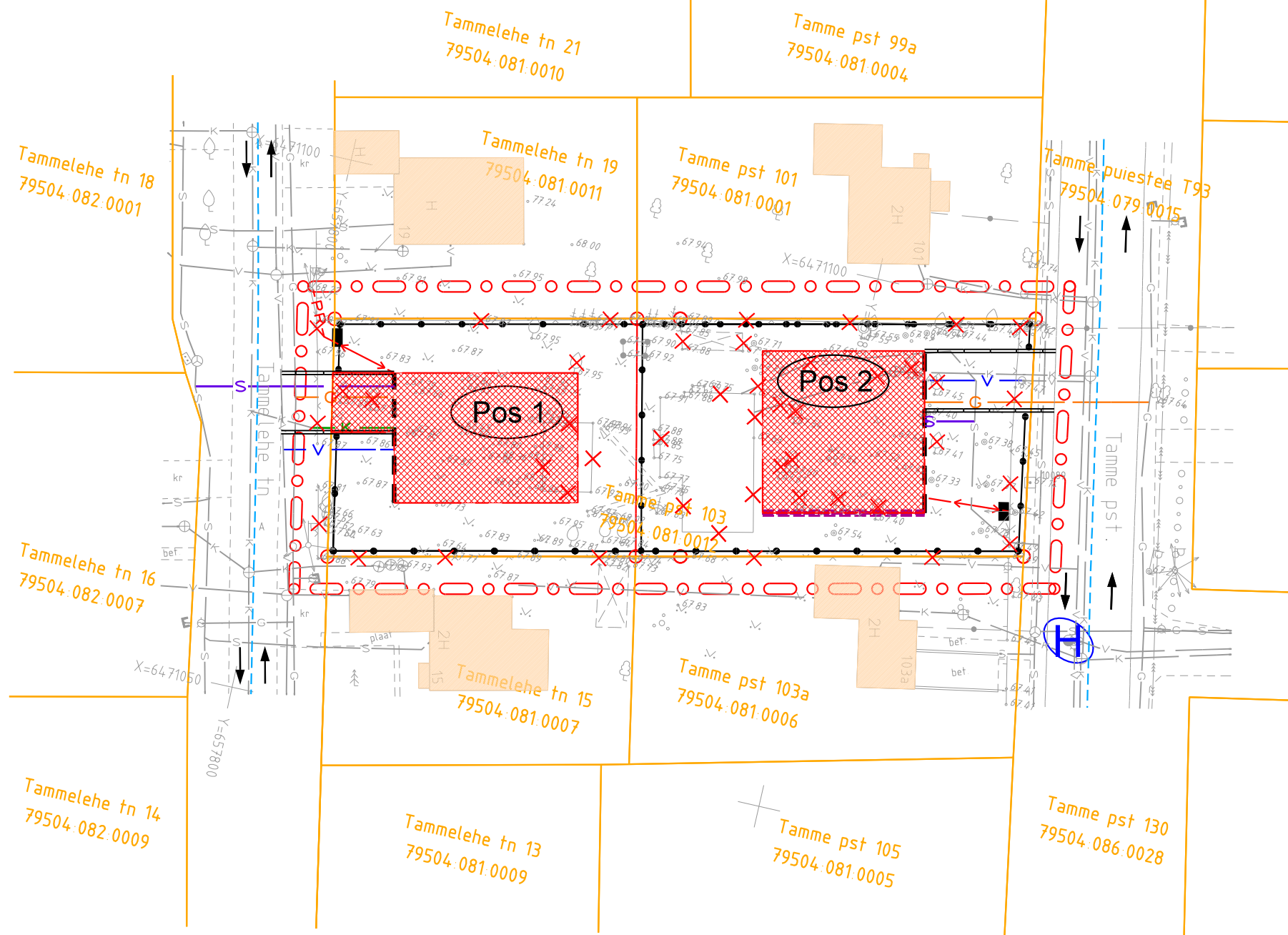
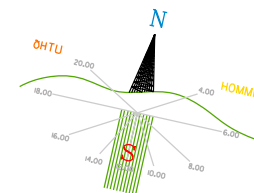



















Olemasolev hüdrant Tammelehe tänaval,  
Tammelehe 20 ja 21 kruntide esisel sõiduteel



**LEPPEMÄRGID**

-  Planeeringuala piirjoon
-  Olemasolev kinnistupiir
-  Planeeritud kinnistupiir
-  Planeeritud sõidutee äärejoon
-  Planeeritud piirdeaed
-  Planeeritud kohustuslik ehitusjoon
-  Planeeritud tuletõkkesein
-  Transpordi liikumissuunad
-  Planeeritud likvideeritav objekt
-  Planeeritud veetrass
-  Planeeritud reoveetrass
-  Planeeritud telekommunikatsiooniliin
-  Planeeritud gaasitrass
-  Planeeritud madalpingeliin/ liitumiskilp
-  Olemasolev hüdrant
-  Planeeritud hoonestusala
-  Olemasolev hoonestus

**MÄRKUSED:**

Planeeringualat tulev sadevesi tuleb immutada kruntidel pinnasesse.  
Sademe- ja drenaaživee juhtimine reoveekanaliseerimisele on keelatud



OÜ Raid Invest  
Tartu vald Mõllatsi küla Käärdi  
Tartumaa 60519  
Tel:+372 5109000  
E-post: karin@raidinvest.ee  
www.raidinvest.ee

Tamme pst 103 krundi detailplaneering

Objekti asukoht: Tartu linn			Joonise nimetus:	Möötkava:
Planeerija: Karin Raid	Allkiri:	Kuupäev: 27.08.14	Tehnovõrgud	1: 500
				Arhiivi nr: A-11
			Projekti staadium: DP	Töö nr: 11DP14
				Joonise nr: 5