

# PIIRIDE MUUTMISE SKEEM

M 1 : 1000



Võru tn 240b







Pindalad peale piiride muutmist:

Ringtee tn 2  $S = 33808 \text{ m}^2 - 2186 \text{ m}^2 = 31622 \text{ m}^2$

Ringtee tn 2a  $S = 1119 \text{ m}^2 + 2186 \text{ m}^2 = 3305 \text{ m}^2$

Leppemärgid:

-  katastriüksuse piir
-  olemasolev piirid
-  Ringtee tn 2 katastriüksuselt ära lõigatud ala
-  Ringtee tn 2a katastriüksusele juurde liidetud ala
- $S = 2186 \text{ m}^2$

Koostas ..... / maamõõtja Esko Mijukov /

10.10.2013