LÕIGE A-A
M 1:250

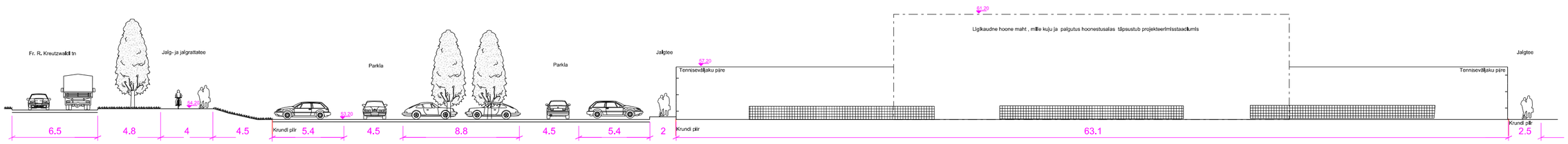

Märkused:

Detailplaneeringu koostamise alusplaaniks on võetud WeW OÜ poolt 2012. a detsembris koostatud topo-geodeetiline alusplaan, töö nr GEO-225-12, täpsusastmega M 1:500.

Planeeritud kruntide sihtotstarvete tähised:
PS -Puhke- ja spordirajatiste maa;
LP -Parkimisrajatise maa;
LT - Tee ja tänavamaa.

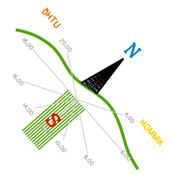

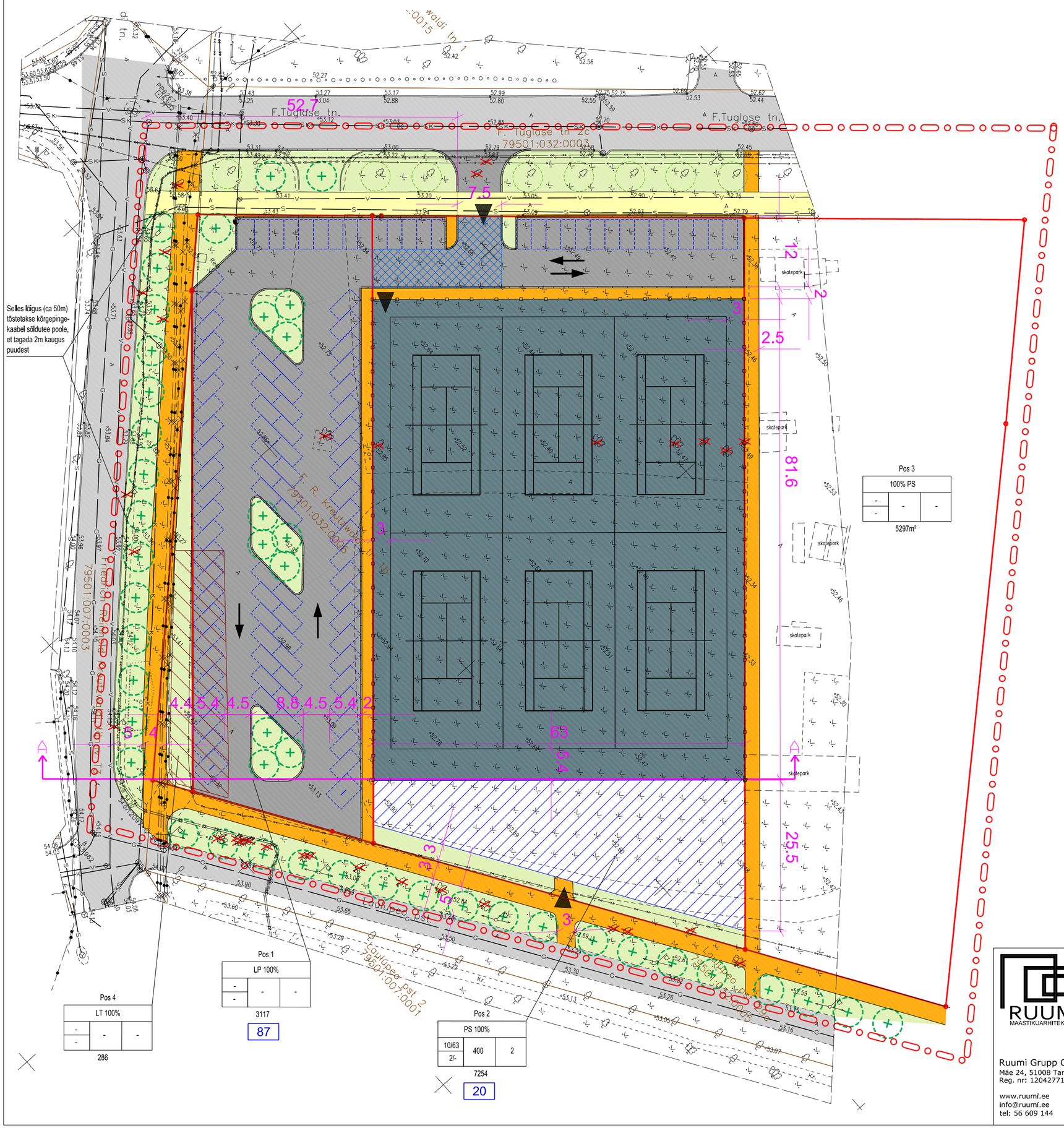

LEPPEMÄRGID:

- Planeeringuala piir
- Olemasolev krundipiir
- Planeeritud krundipiir
- Planeeritud piire
- Juurdepääs planeeritud alale/krundile
- Planeeritud hoonestusala
- Planeeritud ja olol muruala
- Olemasolev sõidutee
- Olemasolev jalg- ja jalgrattatee
- Planeeritud sõidutee
- Planeeritud jalg- ja jalgrattatee
- Planeeritud tenniseväljakuala
- Säiliv puu / likvideeritav puu
- Planeeritud kõrghaljastuse tinglik asukoht
- Planeeritud autode liikumissuunad
- Planeeritud invaliidi sõiduki parkimiskoht
- Planeeritud juurdepääsu servituudi vajadus
- Planeeritud lumeladustamisala
- Planeeritud ehitusõigus

Pos		
1		
2 / 2	4	5
3/-3		
6		

21

1. Krundi planeeritud sihtotstarve detailplaneeringu liikides
2. Hoone suhteline kõrgus / absoluutkõrgus meetrites
3. Korruste arv maa peal / maa-all
4. Hoonete alune pind
5. Hoonete arv krundil
6. Krundi pindala

Parkimiskohtade arv krundil

Meetrid 10 0 10 20 30 40 Meetrid

RUUMI MAASTIKUARHITEKTUUR

Ruumi Grupp OÜ
Mäe 24, 51008 Tartu
Reg. nr: 12042771

www.ruumi.ee
info@ruumi.ee
tel: 56 609 144

Töö nimetus:	Fr. R. Kreutzwaldi tn 1b krundi detailplaneering
Asukoht:	Tartu linn
Tellija:	Dorpat Sport
Planeerija:	Toomas Põld
Allkiri:	
Joonis:	Põhijoonis/ ESKIIS
Töö number:	17.12.2012
Mõõtkava:	M 1:500
Joonise nr:	3
Kuupäev:	04.01.13