


Märkused:

1. Detailplaneeringu jooniste juurde kuulub detailplaneeringu seletuskiri.
2. Digitaalsete alusplaani M1:500 aktualiseeris OÜ Geopunkt (litsents nr 669 MA, töö nr M-062-11, oktoober 2011).
3. Ala asub tervikuna Tartu vanalinna muinsuskaitsealal (reg nr 27006).

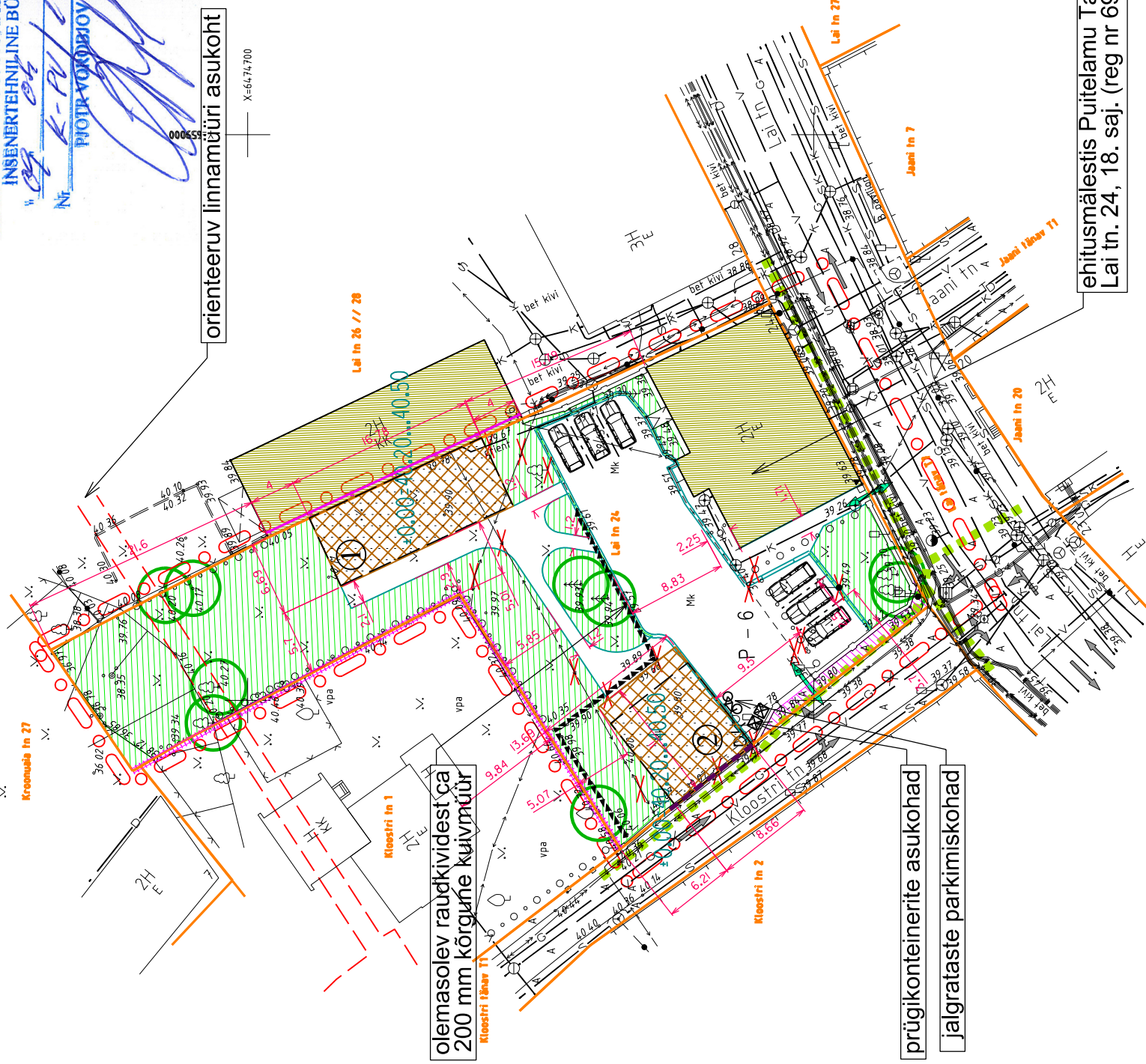
* - kaks täiskorrust ja üks katusekorrus

** - üks täiskorrus ja üks katusekorrus

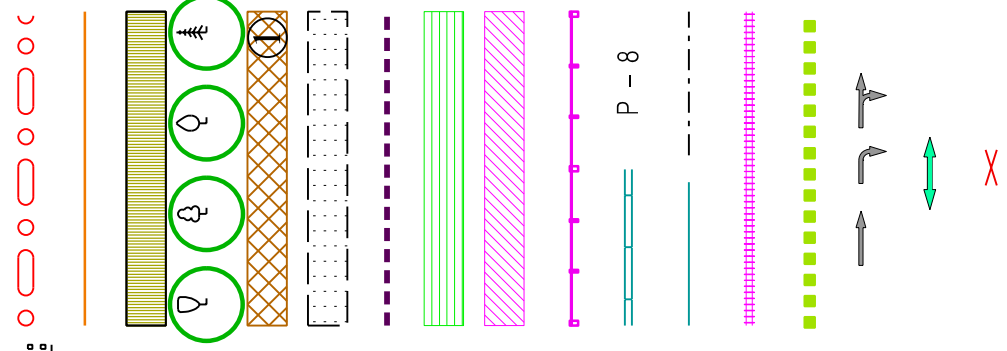


orienteeruv linnamüüri asukoht

X=6474700



TINGMÄRGID:



KRUNDI EHTUSÕIGUS JA ARHITEKTUURINÕUDED:

krundi aadress: Lai 24
 krundi pindala: 1632 m²
 krundi kasutamise sihtotstarve: ärihoonete ja elamute maa (20-30% Ä, 70-80% E)
 3 (olemasolev ja 2 planeeritud hoonet)
 olemasolev hoone 214 m²;
 uus hoone nr 1 - 110 m²
 uus hoone nr 2 - 80 m²
 uus hoone nr 1 - 3*
 uus hoone nr 2 - 2**
 5

hoonete suurim arv krundil:
 hoonete suurim ehitusalune pindala:

hoonete suurim korruselisus:

lubatud suurim korterite arv krundil:
 plan. uue hoone suurim lubatud katuseharja absoluutkõrgus:

planeeritud uue hoone katuseüüp:

min. planeeritud uue hoone tulepüsivuse klass: TP3

uus hoone nr 1 - 49.50 m
 uus hoone nr 2 - 46.00 m
 uus hoone nr 1 - kaldkatus (pultkatus)
 uus hoone nr 2 - viikatus

Planeerija:



Edgar Kaare

Artes Terrae OÜ

Puistee 78
 Tartu 51008
 www.artes.ee

Objekti asukoht:

Tartu linn

Töö nr: 26DP06
 Kuupäev: 06.03.12
 Mõõt: 1:500
 Joonise nr: 4

Töö nimetus:

Lai 24 krundi
 DETAILPLANEERING

Planeeringu põhijoonis