







**TINGMÄRGID:**

-  Planeeringuala
-  Planeeritud hoonestusala
-  Perspektiivse jalakäijate silla ehitusala
-  Planeeritud üldmaa. Lubatud mänguväljakute ja palliplatside rajamine

-  Emajõe ehituskeelu piirjoon (30 m)
-  Arheoloogilise miljööpiirkonna ala piirjoon (50 m)
- 3K** Olemasoleva hoone korruselisus

Tartu LV Linnaplaneerimise ja maakorralduse osakond  Raekoja plats 3 51003 Tartu tel: 7 361 242		Töö nimetus:  <b>Ranna tee ja Lubja tänava piirkonna          detailplaneering</b>	
Tellija: Tartu Linnavalitsus		Joonise nimetus: <b>LINNAEHITUSLIKUD          SEOSSED</b>	
Projekti juht: Indrek Ranniku		Mõõtkava: 1: 2000	
Koostaja: Liisa Unt		Töö nr : DP-07-018	
Koostaja: Hele Luigujõe		Kuupäev: veebr.12	
Joonis nr : 2		Jooniseid: 6	