










TINGMÄRGID:

-  Krundipiir
-  Olemasolev hooneosa (ehitusalus pind 202,9 m²)
-  lammutatav hooneosa
-  planeeritav juurdeehitis (100,3 m²)
-  planeeritav abihoone (238 m²)
-  sillutis
-  haljastus
-  prügikonteinerid
-  mahavõetavad puud

Krundi pindala: 2040,7 m²
Planeeritava 2-korruselise üksikelamu ehitusalus pind: 287,3 m²
 sellest:
 1) olemasoleva rekonstrueeritava hoone alas 187 m²
 2) juurdeehitatav osa: 100,3 m²
Planeeritava 1-korruselise abihoone ehitusalus pind: 238 m²
Ehitusalus pind krundil kokku: 525,3 m²
Krundi planeeritav täisehitusprotsent: 25,7

Planeeritava üksikelamu kubatuur: 1896,2 m³
Planeeritava abihoone kubatuur: 714 m³

Koordinaadid: kohalikus süsteemis
 Kõrgused: Balti süsteemis

	"WeW" oü Ropkamõisa 10 Tartu 51013 telef: 7303636 faks: 7303635 e-mail: info@wew.ee		Kabeli tn. 11 hoone	Töö nr.: Geo-442-05 Kuupäev: 09.09.2005
	Nimi: Jaan Vään Projektijuht: Heino Noormaa Valitöö: Heino Noormaa Kameraal: Rivo Palo Joonestaja:	allkiri	Projektierimisalus Tartu linn, Ropkamõisa l.o.	Joonis: 1/1 Mõõtkava: 1:500
Tellija: Alar Rikberg			Geodeetilised, kartograafilised tööd: 103 MA 31.12.2009 Majandustegevuse registri registreering ehitusgeodeetilised uuringud: EG10213694-0001	