

Emajõgi











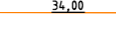


2xtruup:
metall
d=2x600 mm
põhi sissevool 30.90
põhi väljavool 30.80

truup:
metall
d=800 mm
põhi 31.80

truup:
metall
d=800 mm
põhi sissevool 32.80
põhi väljavool 32.65


truup:
d=800 mm
metall
põhi 33.00

Leppemärgid

-  Planeeritava ala piir
-  Olemasolev katastrüksuse piir
-  Varemplaneeritud krundipiir
-  Planeeritav krundipiir
-  Olemasolev/ planeeritav kraav voolusuunaga
-  Planeeritav sademeveekanalistasioonituru voolusuunaga
-  Olemasolev truup voolusuunaga
-  Planeeritav liiva- ja õlipõuduri orienteeruv asukoht
-  Planeeritav hoonestusala
-  Varemplaneeritud hoonestusala
-  Planeeritud tee kõrgusarv
-  Likvideeritav objekt
-  Vee ärajuhtimise servituudi vajadus

Märkus: Tänavate ristlõiked on esitatud joonisel 3.

koordinaadid L'EST süsteemis
kõrgused BK77 süsteemis
alusplaan: OÜ GPK Partnerid poolt jaanuaris 2008 koostatud töö nr G-008-08
Kvissentali tee 16 ja Kvissentali põik 2 situatsiooni aktuaalseerimine, M 1:500

 OÜ GPK Partnerid Registrikood 10912630 Kattani 90 50410 Tartu www.gpk.ee gpk@gpk.ee 56 229 072		Objekt: TARTU LINN KVISSENTALI TEE 16 KRUNDI DETAILPLANEERING ESKIS	
Tellijä:	Hagis HGS OÜ	Allkiri:	Joonise nimetus:
Koostaja:	Evelin Karjus	Allkiri:	SADEMEVEE ÄRAJUHTIMINE
Kumplev:	Veebruar 2012	Mõõtkava:	1:1 200
Töö nr:	D-016-07	Jooniseid:	4
Joonise nr:	4	Lehekõlg:	4