




















Tingmärgid

-  Planeeritava ala piir
-  Olemasolev kinnistupiir
-  Planeeritav krundipiir
-  Planeeritav hoonestusala
-  Lubatud ehitusalast üleulatavate rõdude maks. ulatus
-  Planeeritav kohustuslik ehitusjoon
-  Planeeritava hoone suurim lubatud ehitusalune pind
-  Planeeringuga likvideeritav objekt
-  Planeeritav madalpinge maakaabel ja jaotuskapp
-  Planeeritav välisvalgustuskaabel
-  Planeeritav kanalisatsioonitoru
-  Planeeritav veetoru
-  Planeeritav sademeveekanalisatsioonitoru liiva- ja õlipüüduriga
-  Planeeritav sidekaabel
-  Planeeritav soojatoru
-  Planeeritav välisvalgusti orienteeruv asukoht
-  Planeeritav hekk
-  Olemasolev kõrghaljastus
-  Planeeritav kõrghaljastus

MÄRKUSED:
 koordinaadid L'EST süsteemis
 kõrgused BK77 süsteemis
 alusplaan: OÜ GPK Partnerid poolt juunis 2010. a mõõdistatud
 Pikk tn 66,68 ja 70 geodeetiline alusplaan, töö nr G-098-10, M 1:500

 OÜ GPK Partnerid Registrikood 10912630 Kastani 90 50410 Tartu www.gpk.ee gpk@gpk.ee 56 229 072		Objekt: TARTU LINN PIKK TN 68 JA PIKK TN 70 KRUNTIDE NING LÄHI ALA DETAILPLANEERING			
Tellijaja: Tartu Linnavalitsus	Allkiri:	Joonise nimetus: TEHNOVÕRKUDE PLANEERING			
Koostaja: Evelin Karjus	Allkiri:				
Kuupäev: August 2011	Mõõtkava: 1:500	Töö nr: D-002-10	Jooniseid: 6	Joonise nr.: 6	Lehekülg: