






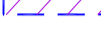









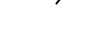





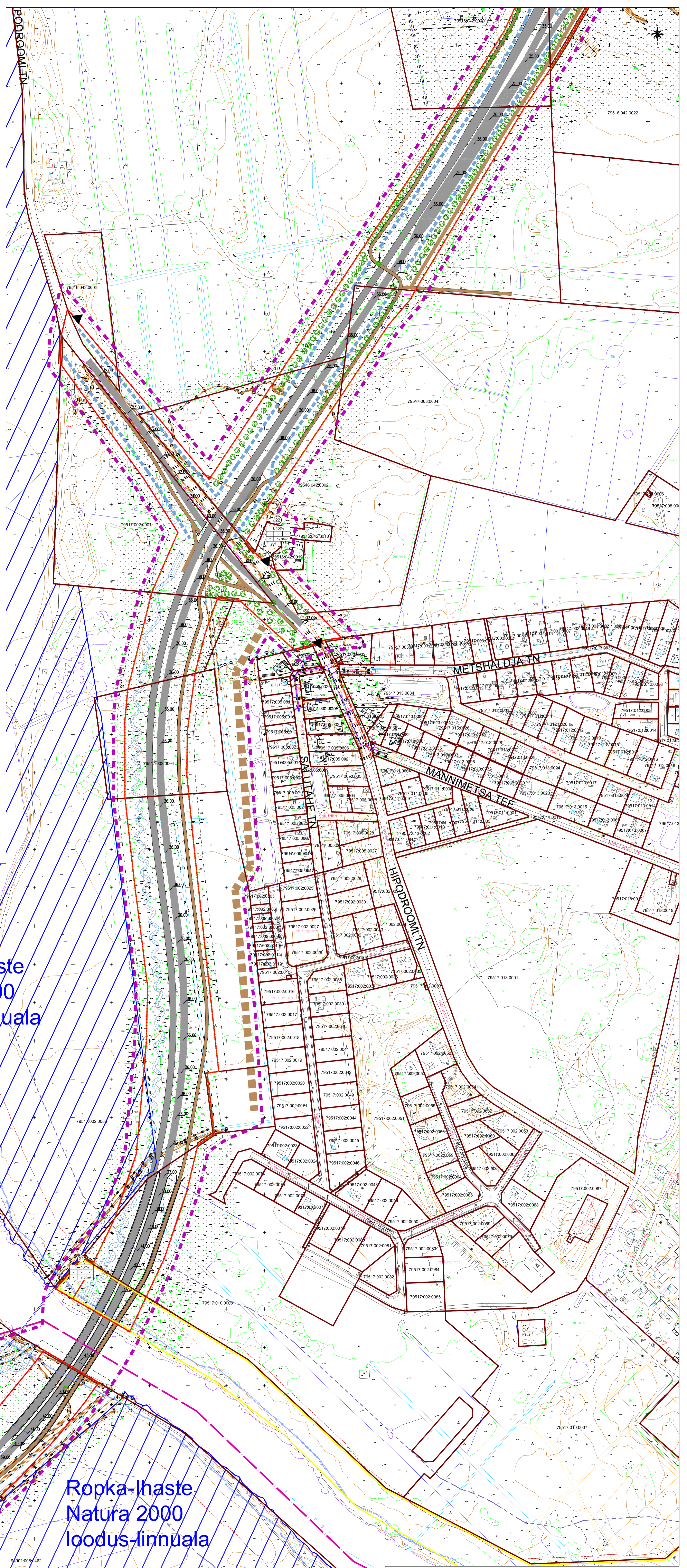


Leppemärgid:

-  Planeeritava ala piir
-  Omavalitsuse piir
-  Moodustava krundi piir
-  Maareformi käigus tehtud krundipiiri ettepanek
-  Olemasoleva kinnistu piir
-  Hoonetusala
-  Kinnistu osa, kust väljasõidu rajamine on keelatud
-  Planeeritav tee
-  Planeeritav kergliiklustee
-  Planeeritav juurdepääs
-  Kavandatav sild/tunnel
-  Kavandatav tee kõrgus
-  Planeeritav kõrghaljastus
-  Planeeritav madalhaljastus
-  Likvideeritav puu
-  Planeeritav märgala
-  Planeeritav kraav
-  Ropka-Ihaste Natura 2000 loodus-ainuala
-  Tee kaitsevöönd
-  Kallasrada
-  Kalda ehituskeeluvöönd
-  Kalda piiranguvöönd
-  Planeeritav müra- ja vibratsioonirajatis

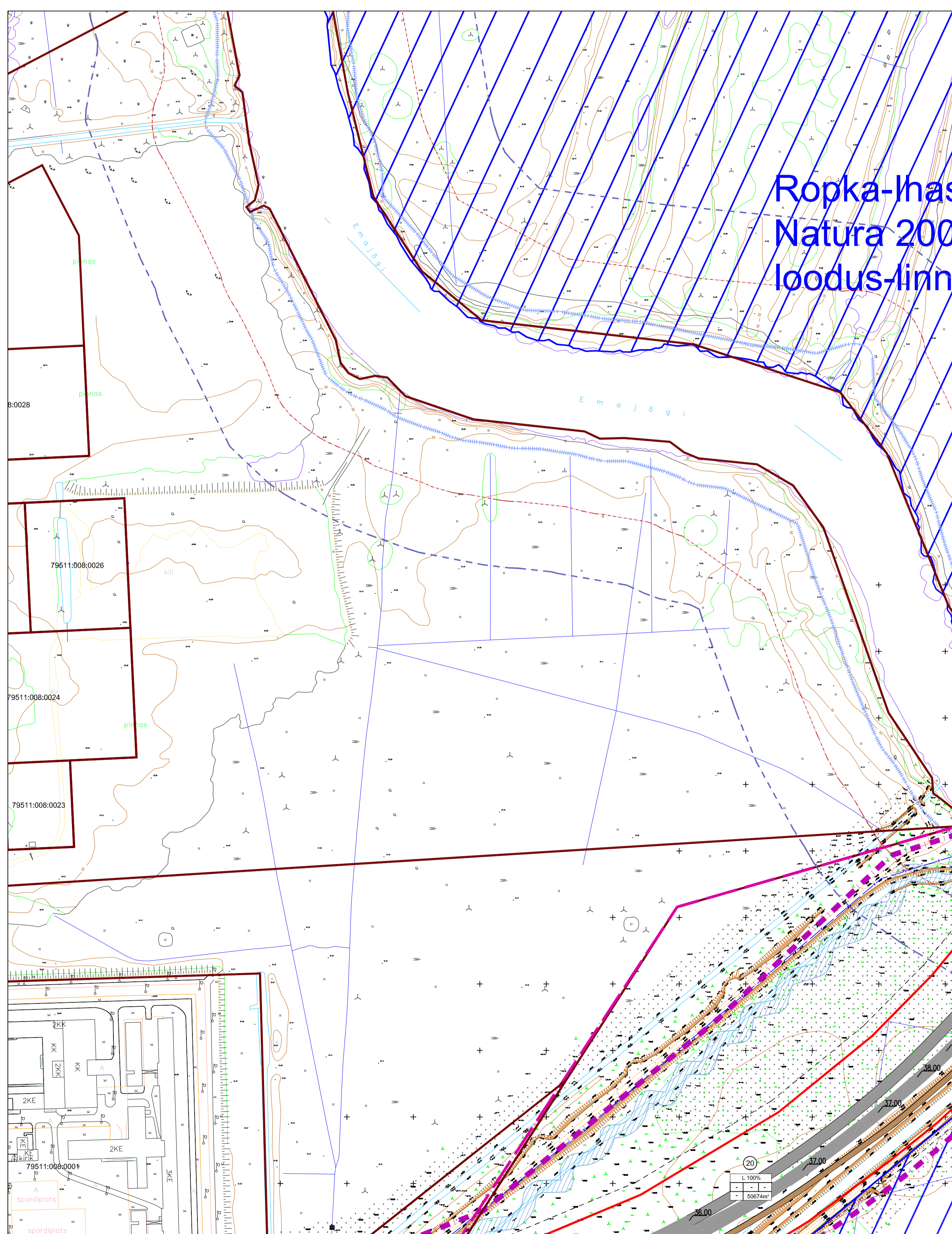
KRUNDI POSITSIOONI NUMBER	
1	1 - Transpordimaa
2	2 - Aedmaa
3	3 - Tootimaa
4	4 - Pole määratud

Kruntide ehitusõigus ja arhitektuursed nõuded								
Krundi nr	Krundi aadress või aadressi ettepanek	Krundi planeeritud suurus m²	Max. hoonete alune pind m²	Max. korruselisus	Hoonete lubatud arv krundil	Krundi planeeritud sihtotstarve	Tulepõlvusklass	Hoonete katusekalle kraadides
2	Krunt nr 2	6127	1700	1	1	Ä100	TP1	-
3	Krunt nr 3	2510	-	-	-	L100	-	-
4	Krunt nr 4	4708	2000	3	1	Ä100	TP1	-
5	Krunt nr 5	1683	-	-	-	L100	-	-
6	Krunt nr 6	2653	900	1	2	Ä100	TP1	-
7	Krunt nr 7	3594	500	1	2	Ä100	TP1	-
8	Krunt nr 8	4343	1500	3	1	Ä100	TP1	-
9	Krunt nr 9	6192	2200	3	1	Ä100	TP1	-
10	Krunt nr 10	12995	-	-	-	L100	-	-
11	Krunt nr 11	4501	-	-	-	L100	-	-
12	Krunt nr 12	3048	-	-	-	L100	-	-
13	Krunt nr 13	1156	-	-	-	L100	-	-
14	Krunt nr 14	16219	-	-	-	L100	-	-
15	Krunt nr 15	1856	-	-	-	L100	-	-
16	Krunt nr 16	7756	-	-	-	L100	-	-
17	Krunt nr 17	22707	-	-	-	L100	-	-
18	Krunt nr 18	29345	-	-	-	L100	-	-
19	Krunt nr 19	97734	-	-	-	L100	-	-
20	Krunt nr 20	50674	-	-	-	L100	-	-
21	Krunt nr 21	1129	-	-	-	Om100	-	-
22	Krunt nr 22	1278	-	-	-	L100	-	-
23	Krunt nr 23	276449	-	-	-	L100	-	-
24	Krunt nr 24	51716	-	-	-	L100	-	-



Ropka-Ihaste
Natura 2000
loodus-ainuala

Ropka-Ihaste
Natura 2000
loodus-ainuala



Planeering/Planning		Ringtee silla ja selle juurdepääsu detailplaneering	
Tööaine nimi/ Drawing name			
Põhikaart			
Projekteerija/Designer	Ramboll Eesti AS	Ramboll Ehitus OÜ	Taru Ehitus OÜ
Projektant/Author	Indrek Liik	Indrek Liik	Indrek Liik
Revisor	Indrek Liik	Indrek Liik	Indrek Liik
Projekt/Client	Indrek Liik	Indrek Liik	Indrek Liik
Projekti nr/Project no.	2008-034	2008-034	2008-034
Revisiooni kuupäev/Revision date	28.05.2010	28.05.2010	28.05.2010
Mõõtkava/Scale	1:2 000	1:2 000	1:2 000
Lehekülje nr/Sheet no.	4/2	4/2	4/2