















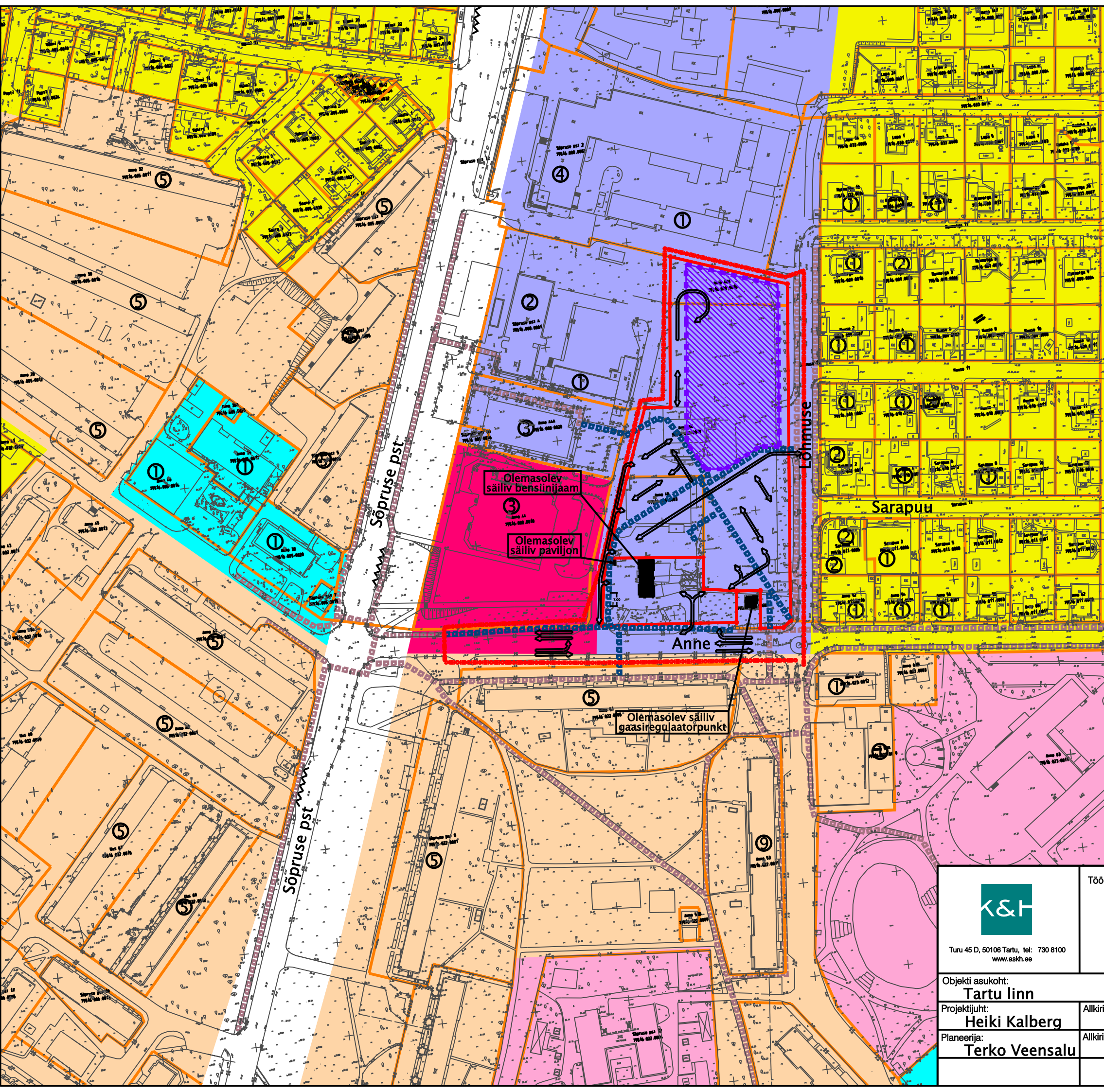



TINGMÄRGID:

-  Planeeringuala piir
-  Olemasolev krundipiir
-  Planeeritud krundipiir
-  Väikeelamute maa
-  Korruselamute maa
-  Teenindusettevõtete maa
-  Kahjuliku välismõjuta väike- ja äriettevõtete maa
-  Haridus- ja teadushoonete maa
-  Ühiskondlike hoonete maa
-  Hoone korruselisus
-  Olemasolev liinibussi peatus
-  Kavandatud jalakäijate liikumisteed
-  Peamised olemasolevad jalakäijate liikumisteed
-  Planeeritud sõidukite liikumissuund
-  Planeeritud hoonestusala
-  Olemasolev säiliv hoone

Maakasutuse sihtotstarbed on võetud Tartu linna üldplaneeringust



 Turu 45 D, 50106 Tartu, tel: 730 8100 www.askh.ee		Töö nimetus:	
		Anne 46, 48, 48A kruntide ja lähiala detailplaneering	
Objekti asukoht:	Tartu linn	Kaardi nimetus:	Linnaehituslikud ja funktsionaalsed seosed
Projekti juht:	Heiki Kalberg	Allkiri:	
Planeerija:	Terko Veensalu	Allkiri:	Arhiivi nr:
		Kuupäev:	Arhiivi nr:
		Kuupäev:	Arhiivi nr:
Projekti staadium:	DP	Töö nr:	Kaardi nr:
		1784DP07	3