

















TINGMÄRGID:

-  Planeeringuala piir
-  Olemasolev krundipiir
-  Väikeelamumaa
-  Korruselamute maa
-  Teenindustevõtete maa
-  Väike- ja äriettevõtete maa
-  Kalmistute maa
-  Segahoonestusala
-  Hoone korruselisus
-  Olemasolev bussipeatus
-  Olemasolev sõidukite liikumissuund
-  Planeeritud sõidukite liikumissuund
-  Jalakäijate liikumissuund
-  Planeeritud hoone
-  Ehitusjoon Võru 170 ja Võru 158 hoonete järgi
-  Kohustuslik ehitusjoon

Maakasutuse sihtotstarbed
on võetud Tartu linna üldplaneeringust



Turu 45 D, 51013 Tartu, tel: 730 8100
www.asikh.ee

Töö nimetus:

Võru 162 krundi detailplaneering

Objekti asukoht: Tartu linn			Kaardi nimetus:	Mõõtka:
Planeerija: Terko Veensalu	Allkiri:	Kuupäev: 29.11.07	Linnaehituslikud ja funktsionaalsed seosed	1: 2000
Kontrollija:	Allkiri:	Kuupäev:		Arhiivi nr: A-1015
Projekt staadium: DP			Töö nr: 06DP44	Kaardi nr: 3