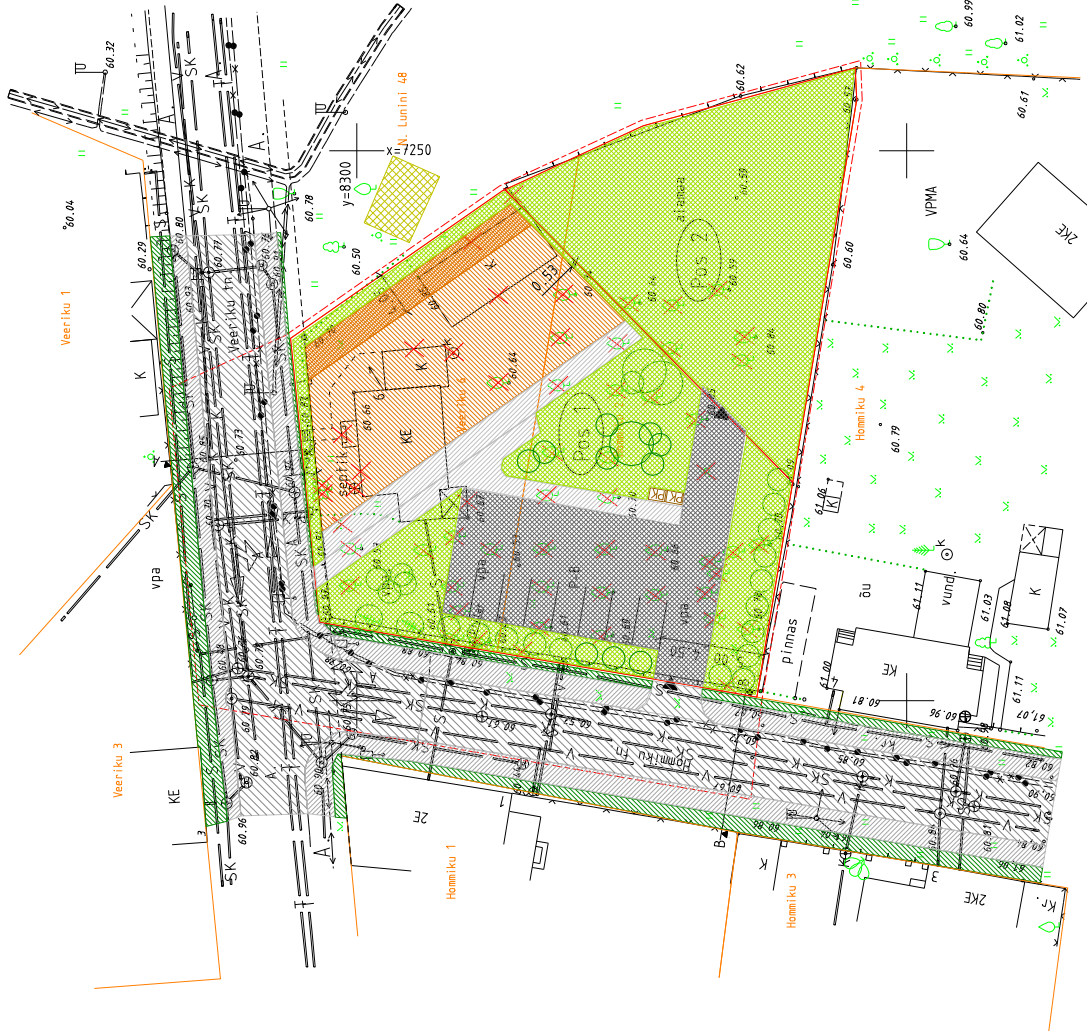
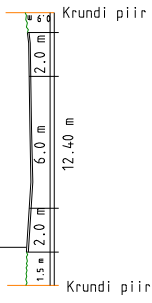
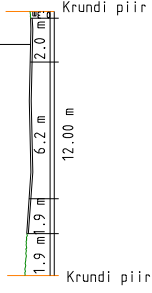


Lõige A-A

Lõige B-B



EHTUSÕIGUS JA ARHITEKTUURINÕUDED

	Pos 1	Pos 2
Sihetstarve / pos pindala	EE* 100% / 1407 m <sup>2</sup>	L ** 100% / 603 m <sup>2</sup>
Hoonete suurim lubatud ehitusala pindala	352 m <sup>2</sup>	-
Hoone suurim lubatud kõrgus (asbs. / suht.)	69.70 m / 9.0 m	-
Hoone korruselisus	2	-
Hoonete suurim lubatud arv	1***	-
Hoonestusala maapinna kõrgus	60.70 m	-
±0.00 solumine	±0.00 = kuni 62.10 m	-
Katusekaldade vahemik	0°-5°	-
Sokli kõrgus	kuni 1.4 m	-
Välisviimistlusmaterjalid	Krohvitud pind, nat. puitpinnega materjal	-
Kahtusekaldmaterjalid	Rullmaterjalid	-
Minimaalne tulepüvisusklass	TP - 3	-

\*EE (0010) väikekannu- vastavalt Vabariigi Valitsuse 24.01.1995. a. määrusele \*\*\*1722 muu kolme või enama korteriga elamu vastavalt  
 nr 36 "Määrustiku ehitusala suhtelise liigi ja nende määramise alused"  
 ja määruse nr 10 "Ehitise kaunistamise eeskirjad" ja määruse nr 10 "Ehitise kaunistamise eeskirjad" ja määruse nr 10 "Ehitise kaunistamise eeskirjad"

TINGIMÄRGID

- Planeeritava ala piir
- Olemasolev krundipiir
- Planeeritav krundipiir
- Juurdepääs krundile
- Likvideeritav objekt
- Planeeritav hoonestus
- hoonestusliku ehitusjoonega
- hoone valgusšaht
- Kõvakattega sõidutee
- Kõvakattega kõnnitee
- Kõvakattega juurdepääsutee ja parkimisala
- Sõidusuund
- Haljasriba
- Planeeritav haljastus
- Säilitatavad puud
- Prüükoniteiner
- Parkimiskohtade arv
- Planeeritud alajaama hoonestusala

MÄRKUSED:  
 koordinaadid Tartu kohalikus süsteemis  
 kõrgused BK77 süsteemis  
 aluseks on OÜ GPK Partnerid poolt märistatud töö nr. P1-036-06 M 1:500

**OÜ GPK Partnerid**  
 Registreeritud 1000950  
 Väki 69 50409 Tartu  
 www.gpk.ee gpk@gpk.ee 56 229 972

Objekt: TARTU LINN VEERIKU LINNAOSA  
 VEERIKU 6 JA HOMMIKU 2 KRUNTIDE  
 DETAILPLANEERING

---

Tellijä: OÜ Villaare	Alkiri:	Joonise nimetus:
Koostaja: Annika Paas	Alkiri:	PLANEERINGU PÕHIJÕONIS
Kuupäev: Juuli 2006	Mõõtkaava: M 1 : 500	Töö nr.: D-007-06
	Jooniseid: 6	Lehekülg: 4