




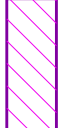








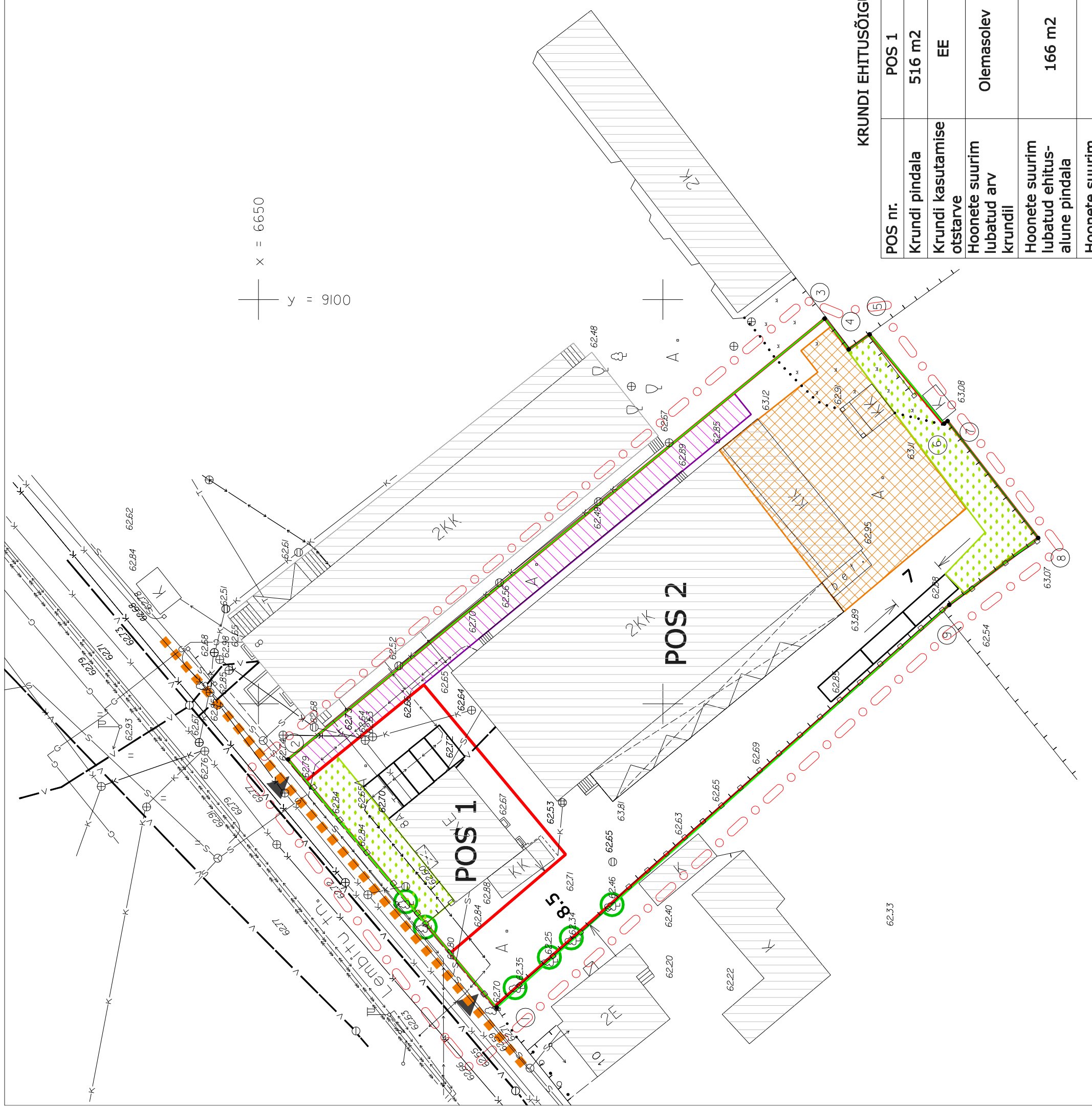
TARTU linnas
LEMBITU 8 krundi
DETAILPLANEERING

LEPPEMÄRGID

-  Planeeritava ala piir
-  Olemasolev kinnistu piir
-  Olemasolev hoone

-  Planeeritud krundi piir
-  Uushoonestusala
-  Juurdesõidu servituudi ala
-  Juurdepääs krundile
-  Planeeritud haljastus
-  Jalakäijate käigusuunad
-  Liiklusmaa
-  Parkimiskohad
-  Likvideeritav objekt, puu

x = 6650
y = 9100



KRUNDI EHITUSÕIGUS

POS nr.	POS 1	POS 2
Krundi pindala	516 m ²	2873 m ²
Krundi kasutamise otstarve	EE	Ä - 20% T - 80%
Hoonete suurim lubatud arv krundil	Olemasolev	1
Hoonete suurim lubatud ehitusalune pindala	166 m ²	1562 m ²
Hoonete suurim lubatud kõrgus m (abs)	olemasolev	72.93

OÜ EHITUSNÕUNIK

Töö nr:	Tartu linnas LEMBITU 8 KRUNDI DETAILPLANEERING	Töö nr:	08-06-34
Reg nr. 11139633 Kooli 1-50, 66606 Võru		Objekti asukoht:	Tartu linn
Tel. 506 2098, 5332 5215		Allkiri:	
		Koostajad:	Kaido Kullamaa
		Tellijä:	Märt Ploomipuu
		Koostamise kuupäev:	Mai 2006
		Staadium:	DP
		Mõõtk:	1:500
		Kaart:	3
		Kaarte:	3
			ESKIISLAHENDUS