


















Kasutatud tingmärgid:

-  DETAILPLANEERINGU ALA PIIR
-  OLEMASOLEV KRUNDIPIIR
-  PLANEERITUD KRUNDIPIIR
-  EHITUSALA PIIR
-  OLEMASOLEV HOONE
-  JUURDEEHITUSALA, 1-8 korrust hoonealuse garaaziga
-  SÄILITATAV PUU, HALJASALA
-  LIKVIDEERITAV PUU
-  PARKIMISALA
-  TRANSPORDIPÄAS KRUNDILE
-  LIIKLUSKORRALDUS TÄNAVAL
-  BUSSIPEATUS
-  JALAKÄIJATE LIKUMISSUUNAD JA KÖNNITEED
-  VÄLJASÕDUKEELU ALA
-  METALLPIIRE
-  SISSEPÄAS HOONESSE
-  TEENISTUSLIK PÄAS

HOONESTUSTINGIMUSED:

Tahe 98, kinnistu nr 10563
 maakasutuse sihtotstarve:
 60% korruselamua, 40% ärimaa
 krundi pindala: 34.19 m²
 ehitisealune pindala maks 1970 m²
 lubatud korruseid: 1-8
 hoone maksimaalne kõrgus 28 m
 lubatud lahushooneid: 1
 parkimiskohtade arv krundil: 51

perspektiivis
 foorreguleeritav ristmik



GEODEETILISE ALUSPLAANI KOOSTAS
 OÜ TARTU KINNISVARA GRUPP
 töö nr M-104-04 de ts 2004

SIIM PÖLLUMAA

TÖÖ NR.	195	
STADIUM	DP	J. Kuperjanovi 16, Tartu, tel. 7427839
MÕÖTKAVA	1:500	
AASTA	2005	AUTOR: JÜRI SIIM

Tahe 98 krundi
 detailplaneering

Põhikaart

JONIS 4