











Aluskaardina on kasutatud Maa-ameti põhikaarti WMS-teenusena. 0 50 250 500 m

Leppemärgid:

-  Planeeringuala
-  500 m raadius planeeringuala keskmest
-  Kehtiva detailplaneeringu ala
-  Varem planeeritud hoonestus(ala)
-  Illustreeriv hoonestus (suurim lubatud ehitisealune pind)

-  Bussipeatus
-  Sõidusuunad
-  Planeeritud sõidutee
-  Olemasolev jalg- ja jalgrattatee
-  Üldplaneeringuga kavandatud jalg- ja jalgrattatee

- 1 Tartu Kaubamaja Kvartali keskus
- 2 Tartu Spordiselts Kalev
- 3 AHHA keskus
- 4 Tigutorn
- 5 Aura veekeskus
- 6 Zeppelini keskus
- 7 Elektrilevi alajaam
- 8 Külomajaam
- 9 Info-Auto Tartu
- 10 Aleksandri hotell
- 11 Hansahotell

OÜ Hendrikson & Ko
Raekoja plats 9
Tartu 51004

tel 740 9800
hendrikson@hendrikson.ee

Planeeringu koostamise korraldaja
Tartu Linnavalitsus

Projektjuht - planeerimiseksper
Liisi Ventsel (alates 04.2022)
Jaana Veskimäe (kuni 03.2022)
Kuupäev
02.07.2024

Töö koostamisest huvitatud isik
Giga Investeeringud OÜ

Asukoht
Tartu linn

Töö nimetus

Turu tn 18 krundi ja lähiala detailplaneering

Joonis

Situatsiooniskeem ja mõjuala analüüs

Töö nr 18003163 Mõõt 1:5000 Joonise nr 1

