

## Uuetalu maaüksuse ja lähiala detailplaneering

Tartu linn

Esimene köide – planeering



Töö nr: 20108DP1

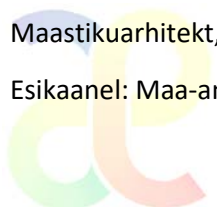
Tartu 2021

Huvitatud isik: Olar Järvloo

Projekti juht, ruumilise keskkonna planeerija: Mart Hiob

Maastikuarhitekt, koostaja: Karl Hansson

Esikaanel: Maa-ameti kaldaerofoto, pildistatud 23.03.2020



## Sisukord

### SELETUSKIRI

1. Üldosa.....	5
1.1. Sissejuhatus .....	5
1.2. Planeeringu lähtedokumendid .....	5
1.3. Olemasoleva olukorra iseloomustus.....	5
1.4. Planeeringuala ja kontaktvööndi linnaehituslikud ja funktsionaalsed seosed .....	6
2. Planeerimise lahendus .....	6
2.1. Planeeringuala kruntideks jaotamine .....	6
2.2. Krundi hoonestusala ja ehitusõigus.....	6
2.3. Ehitise ehituslikud, arhitektuurilised ja kujunduslikud tingimused .....	7
2.4. Liikluskorralduse põhimõtted .....	7
2.5. Haljastuse ja heakorrastuse põhimõtted.....	8
2.6. Tehnovõrgud.....	8
2.6.1. Üldosa.....	8
2.6.2. Veevarustus .....	9
2.6.3. Kanalisatsioon, sademevesi ja drenaaž .....	9
2.6.4. Elektrivarustus ja tänavavalgustus .....	9
2.6.5. Soojavarustus .....	9
2.6.6. Gaasivarustus .....	10
2.6.7. Telekommunikatsioonivarustus .....	10
2.7. Kujad .....	10
2.8. Kuritegevuse riski vähendavad tingimused .....	11
2.9. Keskkonnatingimused.....	11
2.10. Servituutide seadmise vajadus .....	11
2.11. Planeeringu elluviimine .....	12
3. Kooskõlastuste ja arvamuste kokkuvõte.....	13

### JOONISED (digitaalselt esitatud eraldi failidena)

Joonis 1. Situatsiooniskeem

Joonis 2. Planeeringuala kontaktvööndi funktsionaalsed ja linnaehituslikud seosed

Joonis 3. Olemasolev olukord

Joonis 4. Põhijoonis

Joonis 5. Tehnovõrgud





## 1. Üldosa

### 1.1. Sissejuhatus

Detailplaneeringu ala hõlmab Tartu linnas Tähtvere külas Uuetalu maaüksust ning lähialana osa Ravila tänav T75 ja Ravila tn 73a maaüksusest. Planeeringuala suurus on u 3,9 ha. Planeeringu eesmärk on kaaluda võimalusi krundi jagamiseks ja ehitusõiguse määramiseks äri- ja tootmishoonete rajamiseks.

### 1.2. Planeeringu lähtedokumendid

Planeeringu lähtedokument on Tartu linnavalitsuse 22.09.2020 korraldus nr 1015 „Uuetalu maaüksuse ja lähiala detailplaneeringu algatamine ja lähteseisukohtade koostamine”.

Detailplaneeringu koostamisel on aluseks geodeetiline alusplaan mõõtkavas 1:500, mille koostas OÜ Elker RMT 2021. a jaanuaris, töö nr 2101GA. Koordinaadid on L-EST 97 ja kõrgused EH2000 süsteemis.

Ravila tänava planeerimisel on lähtunud Liikluslahendus OÜ tööst nr 051834 "Ravila tänava liikluskorralduslik eskiislahendus" (2018).

Veevarustuse, reoveekanaliseerimise ja sademeveekanaliseerimise planeerimisel on lähtunud Altren Projekt OÜ 2020. a tööst nr VK2001 „Ravila ja Vorbuse vahelise piirkonna vee-, sademevee ja reoveekanaliseerimise taristu eelprojekt”.

Planeeringu käigus toimunud kirjavahetus ametkondade ja eraisikutega ning muud materjalid asuvad planeeringu II köites „Lisad”.

### 1.3. Olemasoleva olukorra iseloomustus

Planeeritud Uuetalu maaüksus pindalaga u 2,7 ha asub Tähtvere külas Veeriku linnaosa piiril. Katastriüksuse sihtotstarve on maatulundusmaa (rohuma), krunt on hoonestamata. Krundi põhja, lääne ja lõunaservas asuvad kraavid. Krundi katab peamiselt rohuma, kohati on võsa.

Uuetalu maaüksus piirneb Ravila tänavaga, mahasõitu rajatud ei ole.

Planeeringuala reljeef on kõrgem ala keskosas langedes põhja suunas ja kraavide suunas, suurim kõrguste vahe (v.a kraavid) planeeringualal on ligikaudu 2 m (põhjaosa ja lõunaosa vahel).

Uuetalu maaüksusel paikneb kolm elektripaigaldise kaitsevööndit – Elektrilevi OÜ-le kuuluvad 35-110 kV elektriõhuliin L3511-L3512:(L35130), mille kaitsevöönd on 25 m ja 1-20 kV elektriõhuliin VORBUSE:TAR, mille kaitsevöönd on 10 m ning Elering ASile kuuluv 220-330 kV elektriõhuliin BALTI-Tartu, mille kaitsevöönd on 40 m.

Põhjaküljest piirneb planeeringuala riigiteega Tartu-Tiksoja tee nr 40, millel on ehitusseadustiku § 71 lg 2 alusel 30 m teekaitsevöönd alates äärmise sõiduraja välimisest servast.

Planeeringuala asub maaparandussüsteemi (kood 2102360010540) valgals.

Planeeringuala kruntide olemasolevad andmed ning olemasolev olukord on esitatud joonisel 3.



## **1.4. Planeeringuala ja kontaktvööndi linnaehituslikud ja funktsionaalsed seosed**

21.07.2006. a kehtestatud Tähtvere valla üldplaneeringu kohaselt asub Uuetalu maaüksus tootmis- ja ärimaa juhtotstarbega alal. Täpsemalt kuulub planeeringuala Tähtvere ja Vorbuse küla, Tartu linna ja raudteega piirnevasse alasse, mis tulenevalt logistilistest eeldustest (raudtee ja maanteede lähedus) on sobilik tootmistegevuseks. Vahetus läheduses paiknevad ka Tartu linna üldplaneeringuga määratud tööstus-, äri- ja väiketootmismaad.

Tähtvere valla üldplaneeringuga on tootmis- ja ärimaa segafunktsiooniga alad planeeritud olemasolevaid tootmispiirkondi intensiivsemalt kasutusele võttes ja säästvaid kaasaegseid tehnoloogiaid kavandades. Uute tootmisalade planeerimisel on arvestatud piirkonna logistiliste eeldustega, tegevuse sobivusega looduskeskkonda ja väljakujunenud asustuse paiknemisega. Territooriumide ulatuslikumal kasutuselevõtul tuleb arvestada olemasolevate maaparandussüsteemidega, looduslike immutusala vähendamise korral (kavandatavad asfaltplatsid, ulatuslikud ehitusalused pinnad) tuleb planeerida toimivad sademeveekanaliseerimise lahendused. Uuetalu maaüksus asub kaitsmata põhjaveega alal.

14.09.2017. a otsusega nr 494 kehtestatud Tartu linna üldplaneeringu kohaselt on Ravila tänav määratud jaotusmagistraaltänavaks. Uute põhi- ja jaotustänavate lõikude või olemasolevate põhi- ja jaotustänavate rekonstrueerimise kavandamisel tuleb rakendada sobivaid müra ja vibratsiooni leevendavaid meetmeid, mis realiseeritakse teede ehitamisega samal ajal.

13.09.2018. a otsusega nr 93 algatatud Tartu linna üldplaneeringuga, mille peamine eesmärk on siduda haldusterritoriaalse reformi järgsete piiridega Tartu linn üheks ruumiliseks tervikuks ja kujundada linna ruumilise arengu põhimõtted, on antud piirkonnas maa-alad reserveeritud erinevate ettevõtlusvaldkondade tootmis-, logistika, ja laomajanduse piirkondadeks. Samuti näeb koostatav üldplaneering ette alade tervikliku väljaarendamise ja ühendamise linna territooriumiga. Haljastuse nõuetena on välja toodud kõrghaljastuse rajamine esindushaljastusena tänava ääres, krundist minimaalselt 10% peab olema haljastatud, millest 10% kõrghaljastatud.

Planeeringuala vaheatus naabruses ida suunas asuvad tootmismaa krundid, kruntide suurus on varieeruv ning kruntide kuju on ebakorrapärane, hooned on orienteeritud paralleelselt Tartu-Tiksoja teega. Hoonestuses domineerivad plekkviimistlusega tootmis- ja laohooned.

Planeeringuala kontaktvöönd on kajastatud joonisel 2.

## **2. Planeerimise lahendus**

### **2.1. Planeeringuala kruntideks jaotamine**

Uuetalu maaüksus on planeeritud jagada kuueks krundiks. Planeeritud kruntide piirid, suurus ja krundi kasutamise sihtotstarbed on esitatud joonisel 4. Ilma uut detailplaneeringut koostamata on Pos 1...Pos 6 lubatud kõrvuti asuvate kruntide kokkuliitmine. Kruntide liitmise korral liidetakse ka planeeritud ehitusõigus, v.a kõrgus.

### **2.2. Krundi hoonestusala ja ehitusõigus**

Kruntide hoonestusala ja ehitusõigus on esitatud joonisel 4. Kruntide liitmise korral liidetakse ka planeeritud ehitusõigus, v.a kõrgus. Ehitamine on lubatud joonisel 4 esitatud hoonestusala piires vastavalt ehitusõigusele; hoonestusala piires on lubatud ka jalgteede, sõiduteede, parkla, haljasala ja

vajalike rajatiste ehitamine. Krundi kasutusotstarbega seotud rajatise võib ehitada ka väljapoole planeeritud hoonestusala (nt autode elektrilaadimine parklas, varjualused jne). Hoonete ja rajatiste ehitamisel tuleb järgida kujudest tingitud nõudeid ning haljastuse tagamise nõuet.

Päikesepaneelide paigaldamise korral hoone katusele võivad need ulatuda kuni 1 m üle suurima lubatud hoone kõrguse.

Vastavalt Elering AS tehnilistele tingimustele tuleb hoonestus planeerida võimalusel väljapoole 330 kV õhuliini kaitsevööndit. Kui on vajadus hoonet ehitada kaitsevööndisse, siis planeerida hoonestus väljapoole õhuliini sihiala, milleks on 330 kV õhuliinil 22 m liini teljest mõlemale poole. Pos 1 ja Pos 2 on hoonestusala planeeritud väljapoole õhuliinide kaitsevööndit, Pos 3 kuni Pos 6 on hoonestusala planeeritud väljapoole 330 kV õhuliini sihiala.

### **2.3. Ehitise ehituslikud, arhitektuurilised ja kujunduslikud tingimused**

Peamised arhitektuurilised tingimused on esitatud joonisel 4. Detailplaneeringuga ei piirata hoonete ehituslike tingimusi projekteerimiseks – lubatud on kõik võimalikud lahendused, mis sobivad kokku kavandatavate hoonete arhitektuuriga ja hoonetele esitatavate ohutusnõuetega. Hoonete arhitektuur peab olema kaasaegne, kõrgetasemeline ja keskkonda sobituv.

Tulepüsimisklass määrata projekteerimisel lähtuvalt ehitise kasutamise otstarbest ja sellele seatud nõuetest. Planeeritud hoonete tulepüsimisklassi määramisel tuleb juhinduda siseministri 30.03.2017 määrusest nr 17 „Ehitisele esitatavad tuleohutusnõuded ja nõuded tuletõrje veevarustusele“.

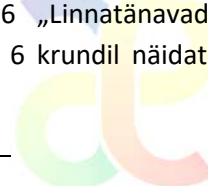
Liinirajatiste kaitsevööndis projektide koostamisel ja tööde teostamisel tuleb lähtuda lubatud kaugusest ja liinirajatiste kaitsevööndis tegutsemise korrast. Arvestada tuleb ehitusseadustiku § 70 (ehitise kaitsevöönd), ehitusseadustiku § 77 (elektripaigaldise kaitsevöönd) ja määrusega "Ehitise kaitsevööndi ulatus, kaitsevööndis tegutsemise kord ja kaitsevööndi tähistusele esitatavad nõuded". Elektripaigaldise kaitsevööndis on keelatud tõkestada juurdepääsu elektripaigaldisele, põhjustada oma tegevusega elektripaigaldise saastamist ja korrosiooni ning tekitada muul viisil olukorda, mis võib ohustada inimest, vara või keskkonda.

### **2.4. Liikluskorralduse põhimõtted**

Ravila tänava planeerimisel on lähtutud Liikluslahendus OÜ tööst nr 051834 "Ravila tänava liikluskorralduslik eskiislahendus" (2018). Nimetatud projektis ei ole lahendatud juurdepääsu Uuetalu maaüksusele. Planeeritud kruntidele on planeeritud juurdepääsud Ravila tänavalt, juurdepääsud on kavandatud kahe krundi kohta ühiselt, kokku kolm juurdepääsu. Tänavas eskiislahendusega on ette nähtud kahel pool tänavat sõiduteest haljasribaga eraldatud jalgratta- ja jalgteed.

Jalg- ja/või jalgrattateede ristumine sõiduteedega tuleb teha jalg- ja/või jalgrattateel tasapinnas (tagades reljeefse kiviga ka nägemispuudega inimesele hoiatuse teist liiki liiklusega ristumisest), sõiduteest eristuva katendiga, et potentsiaalne suurem ohuala eristuks muust teest. Jalgratta- ja/või jalgteel peab olema tagatud standardi kohane külgohutusala. Jalakäijate ja jalgratturite juurdepääs kruntidele on joonisel 4 näitlik, asukoht täpsustada projekteerimise käigus.

Jalgrattaparklate rajamine on lubatud kogu planeeritud krundi piires ning hoonete siseselt. Väljalgrattaparklad tuleb rajada hoone sissepääsude lähedusse, raamist lukustamise võimalusega ning soovitatav on need rajada varju alla. Jalgrattaparklate kavandamisel tuleb lähtuda Tartu linna jalgrattaparklate tüüptingimustest ning kehtivast standardist (EVS 843:2016 „Linatänavad“), lubatud on standardis esitatust kitsamad kohad. Joonisel 4 on Pos 1 kuni Pos 6 krundil näidatud





näitlikult 15 jalgrataste parkimiskohta krundil, kohtade paiknemine ja arv täpsustada projekteerimisel.

Planeeritud krundi mootorsõidukite parkimine tuleb lahendada igal krundil vastavalt kehtivale standardile (EVS 843:2016 „Linnatänavad“). Joonisel 4 on esitatud näitlik parkimiskohtade paiknemine. Krundile kavandatavaid ehitise kasutamise otstarbeid on lubatud rakendada mahus, mis võimaldab tagada normikohase parkimise.

Sõidutee ning parkla rajamisel arvestada, et tee ning parkla ristumisel 330 kV õhuliiniga peab olema tagatud 8,5 meetrine gabariit tee ning parkla pinna ja 330 kV õhuliini alumise juhtme vahel juhtme temperatuuril +60°C. Parkla rajamine liinijuhtmete alla toimub omal vastutusel. Elering AS ei vastuta liinist tulenevate ohtude eest (nt jäite kukkumine). Võimalusel rajada parkla selliselt, et juhtmete alla parkimiskohti ei jääks.

Planeeringuala piirneb põhja poolt riigiteega Tartu-Tiksoja tee nr 40, millel on 30 m teekaitsevöönd. Tee kaitsevööndis tuleb arvestada ehitusseadustiku § 72 nõuetega. Hetkel on maanteel lubatud sõidukiirus kuni 90 km/h, mida Ravila tänava ristmiku projekti järgse väljaehitamise korral tõenäoliselt vähendatakse.

## 2.5. Haljastuse ja heakorrasuse põhimõtted

Krunti katab peamiselt rohumaa, kohati on võsa, oluliselt väärtuslikku kõrghaljastust ei ole. Olemasolevaid puid ja põõsaid, millel on võimalik tagada vajalik kasvuruum ning mis on heas seisukorras, on soovitatav säilitada võimalikult suures osas. Koostatavas Tartu linna üldplaneeringus on haljastuse nõuetena välja toodud kõrghaljastuse rajamise vajadus esindushaljastusena tänava ääres. Minimaalselt 10% Pos 1 kuni Pos 6 krundist peab olema haljastatud, millest 10% kõrghaljastatud.

Joonisel 4 on planeeritud haljasala tingmäärgiga esitatud näitlik haljasala, kus on lubatud ka teede ja parklate ning muude maapealsete rajatiste ehitamine. Liinirajatiste kaitsevööndis projektide koostamisel ja tööde teostamisel tuleb lähtuda lubatud kaugusest ja liinirajatiste kaitsevööndis tegutsemise korrast (vt ka ptk 2.3).

Ravila tänava poole on Pos 1 kuni Pos 6 krundile planeeritud kõrghaljastuse rajamine. Vastavalt Elering AS tehnilistele tingimustele nr 12-9/2020/360 on elektriõhuliini kaitsevööndis lubatud kõrghaljastus maksimaalse kasvukõrgusega 3 m. Kui istutatava puu aluse haljasala laius on alla 3 m, tuleb kasvupinnase mahtu suurendada kõvakatte alla rajatava tugipinnasega või teisel viisil (EVS 843:2016, ptk 8.3 p 13).

Pos 1 kuni Pos 6 krundil on lubatud ažuursed piirdeaiaid, teede ääres kõrgusega kuni 1,5 m. Keelatud on läbipaistmatud piirded.

Olmejätmed on planeeritud kokku koguda igale krundile kavandatud jäätmekogumispunktis, mille asukoht määratakse projekteerimisel. Juhul kui rajatakse teatavas mahus kaubanduspinnad, tuleb parklasse rajada avalik pakendite kogumispunkt.

## 2.6. Tehnovõrgud

### 2.6.1. Üldosa

Projekteerimisel võib planeeritud tehnovõrkude ja rajatiste asukohta täpsustada koostöös kõigi tehnovõrguvaldajatega ning puudutatud maaomanikega. Projekteeritavad tehnovõrguliinid tuleb ette näha maa-alustena. Planeeringualast väljapoole jääv tehnovõrguliinide ühendus on esitatud



joonisel 1 Situatsiooniskeem, väljaspool planeeringuala esitatud tehnoõrguliinide paiknemine on tinglik ning tuleb lahendada projekteerimisel.

### 2.6.2. Veevarustus

Planeeritud hoonete veevarustuse planeerimisel on lähtunud Altren Projekt OÜ 2020. a tööst nr VK2001 „Ravila ja Vorbuse vahelise piirkonna vee-, sademevee ja reoveekanaliseerimise taristu eelprojekt“, millega on planeeritud ühisveevõrgu torustik Ravila tänavale. Planeeritud kruntidele on kavandatud ühendused tänavatorustikust.

Tuletõrjervee tagamisel tuleb arvestada EVS 812-6:2012 *Ehitiste tuleohutus. Osa 6: Tuletõrje veevarustus* esitatud nõuetega. Ravila tänava ühisveevõrgu torustikule on planeeritud kahe tuletõrjehüdrandi asukoht.

### 2.6.3. Kanalisatsioon, sademevesi ja drenaaz

Planeeritud hoonete reoveekanaliseerimise planeerimisel on lähtunud Altren Projekt OÜ 2020. a tööst nr VK2001 „Ravila ja Vorbuse vahelise piirkonna vee-, sademevee ja reoveekanaliseerimise taristu eelprojekt“, millega on planeeritud reoveekanaliseerimise torustik Ravila tänavale. Planeeritud kruntidele on planeeritud ühendused tänavatorustikuga.

Planeeringuala sademeveekanaliseerimise projekteerimisel on arvestatud sama Altren Projekt OÜ projektiga, millega on planeeritud kruntidele ette nähtud sademevee kraavid, Ravila tänavale sademeveekanaliseerimise torustik ning tugimaantee nr 40 äärde sademeveekraav.

Sademe- ja drenaazivee juhtimine olmekanaliseerimise torustikku on keelatud.

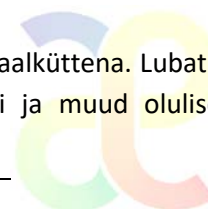
Planeeringualalt, sealhulgas parklatest, ärajuhitav sademevesi peab vastama keskkonnaministri 15.11.2019 määruses nr 61 „Nõuded reovee puhastamise ning heit-, sademe-, kaevandus-, karjääri- ja jahutusvee suublaste juhtimise kohta, nõuetele vastavuse hindamise meetmed ning saasteainesisalduse piirväärtused“ kehtestatud nõuetele. Enam kui 10-kohalisest parklast sademeveekanaliseerimise ära juhitud sademevesi tuleb puhastada vastaval krundil asuva õli- ja liivapüüduriga. Planeeritud kruntidel, kus on näidatud mitu võimalikku sademeveekanaliseerimise suubumiskohta, tuleb sobivam lahendus valida projekteerimisel.

### 2.6.4. Elektrivarustus ja tänavavalgustus

Planeeritud kruntide elektrivarustus on planeeritud vastavalt Elektrilevi OÜ tehnilistele tingimustele nr 366987. Pos 6 krundile on planeeritud uue elektrialajaama asukoht. Alajaama teenindamiseks peab jääma ööpäevaringne vaba juurdepääs. Uue alajaama toide on planeeritud 10 kV maakaabelliiniga Muide:(Puhja) alajaama toitekaablist. Planeeritud kruntide Pos 5 ja Pos 6 läbiv keskpinge õhuliin on planeeritud likvideerida ja asendada maakaabliga. Planeeritud kruntide elektrivarustuseks on planeeritud kruntide piiridele 0,4 kV liitumiskilp ja jaotuskilp, mille toide on planeeritud 0,4 kv maakaabelliinidega planeeritud alajaamast. Liitumiskilbid peavad olema alati vabalt teenindatavad. Ravila tänava äärde on ette nähtud perspektiivsete 10 ja 0,4 kV maakaablite koridor. Planeeritud on madalpinge kaablid Muide:(Puhja) alajaama madalpinge klientide ülevõtmiseks uue alajaama toitele.

### 2.6.5. Soojavarustus

Planeeritud hoonete soojavarustus on lubatud lahendada kaugküttena ja/või lokaalküttena. Lubatud on kõik küteliigid (sh päikesepaneelid- ja kollektorid, maaküte), v.a kivisüsi ja muud oluliselt



jääkaineid eraldavad küttematerjalid. Päikesepaneelide paigaldamise korral hoone katusele võivad need ulatuda kuni 1 m üle suurima lubatud hoone kõrguse.

Planeeritud hoonete soojavarustuseks on planeeritud kaugküttega liitumise võimalus vastavalt AS Tartu Keskkatlamaja tehnilistele tingimustele nr 5/21. Liitumiskoht olemasoleva DN200 soojustorustikuga asub Palsa teel planeeringualast u 1 km kaugusel kagu suunas. Soojustorustikuga ühenduse rajamist kavandatakse planeeringuala naabermaaüksusele Ravila tn 75, mille rajamise järgselt on võimalik soojustorustikku jätkata Ravilla tänavale ning planeeritud kruntidele. Ravila tänavale on planeeritud soojustorustiku asukoht ning liitumine planeeritud kruntidega. Soojatorustik projekteerida rõhuklass PN16 eelisoleeritud torustikuna, lähtuda EVS 843 "Linnatänavad" nõuetest tehnovõrkude kuja ja kaitsevööndi kohta.

### 2.6.6. Gaasivarustus

Planeeritud hoonetele on kavandatud gaasivõrguga liitumise võimalus. AS Gaasivõrk esitatud andmetel on liitumine olemasoleva gaasivõrguga võimalik Ravila tänaval (Ravila tänav T57 maaüksusel) planeeringualast u 1,5 km kaugusel lõuna suunas. Ravila tänavale on planeeritud B-kategooria gaasitorustiku asukoht ning liitumine planeeritud kruntidega.

### 2.6.7. Telekommunikatsioonivarustus

Planeeritud hoonete telekommunikatsioonivarustus on kavandatud vastavalt Telia Eesti AS tehnilistele tingimustele nr 34674776. Hoonete ühendamiseks telekommunikatsioonivõrguga on planeeritud paigaldada alates sidekaevust F14S10\_K01, mis asub planeeringualast u 1 km kaugusel ida suunas Tartu-Tiksoja tee ääres, 4-avaline multitoru kuni planeeringualani. Liinile tuleb paigaldada vähemalt üks teenindatav sidekaev KKS2. planeeringualale Ravila tänavale tuleb paigaldada üks sidekaev KKS2 ning alates sidekaevust igasse hoonesse 4-avaline multitoru. Alates sidekaevust F14S10\_K01 tuleb paigaldada 24-kiuline *singlemode* puhutav kaabel planeeringualale kavandatava sidekaevuni. Sinna tuleb paigaldada 1/32 *splitter*. Alates *splitterist* tuleb paigaldada igasse hoonesse kaabel. Kaablid tuleb otsastada. Kogu trass peab olema elektriliselt tuvastatav.

## 2.7. Kujad

Planeeritud hoonestusalale ehitamisel tuleb arvestada tuleohutusklasside ja hoonetevahelise kujaga vastavalt siseministri 30.03.2017 määrusele nr 17 „Ehitisele esitatavad tuleohutusnõuded ja nõuded tuletõrje veevarustusele“. Kui ehitatavate hoonete vaheline kaugus on alla 8 m, tuleb projekteerimisel ette näha tule levikut takistavad meetmed. Kui hoone soovitakse ehitada naaberkrundi piirile lähemale kui 4 m, peab selleks olema naaberkrundi omaniku nõusolek.

Planeeringualal paikneb kolm elektripaigaldise kaitsevööndit – Elektrilevi OÜle kuuluvad 35-110 kV elektriõhuliin L3511-L3512:(L35130), mille kaitsevöönd on 25 m ja 1-20 kV elektriõhuliin VORBUSE:TAR, mille kaitsevöönd on 10 m ning Elering ASile kuuluv 220-330 kV elektriõhuliin BALTI-Tartu, mille kaitsevöönd on 40 m. Liinirajatiste kaitsevööndis projektide koostamisel ja tööde teostamisel tuleb lähtuda lubatud kaugusest ja liinirajatiste kaitsevööndis tegutsemise korrast (vt ka ptk 2.3).

Planeeringuala piirneb põhja poolt riigiteega Tartu-Tiksoja tee nr 40, millel on 30 m kaitsevöönd. Tee kaitsevööndis tuleb arvestada ehitusseadustiku § 72 nõuetega.



## 2.8. Kuritegevuse riski vähendavad tingimused

Projekteerimisel ja hilisemal rajamisel ning kasutamisel tuleb lisaks eelnevale tagada:

- liikumisalade ja hoonetevaheline hea nähtavus ja valgustatus;
- üldkasutatavate teede ja eraalade juurde viivate ühiskasutuses olevate sissepääsuteede selge eristamine;
- erineva kasutusega alade selgepiiriline ruumiline eristamine, atraktiivsed materjalid, värvid;
- atraktiivne maastikukujundus, arhitektuur ja teed, suunaviidad;
- vastupidavate ja kvaliteetsete materjalide kasutamine (uksed, aknad, lukud, pingid, prügikastid, märgid);
- jälgitavus (videovalve);
- üldkasutatavate alade korrashoid.

## 2.9. Keskkonnatingimused

Planeeringuala müra pärineb eeskätt Tartu-Tiksoja tee nr 40 autoliiklusest. Tartu linna strateegilise mürakaardi andmetel jääb planeeringualal päevane müra vahemikku 50-60 dB ning öine müra vahemikku 45-55 dB. Ravila tänava väljaehitamise järgselt müra tase eeldatavalt tõuseb. Projekteerimisel tuleb teedelt tulenevat müra ning saastekoormust hinnata ning vajadusel ette näha vajalikud ehituslikud meetmed müra ja saaste normtaseme tagamiseks hoonetes.

Planeeritud alale ei ole kavandatud keskkonnaohtlikke objekte. Kõvakattega aladelt tulev sademevesi tuleb kokku koguda, parklast lähtuv sademevesi puhastada liivapüüduri ja I-klassi õlipüüduriga ning juhtida sademeveekanaliseerimise, mitte lasta valguda naaberkruntidele. Kraavi juhitud vesi peab vastama keskkonnaministri 15.11.2019 määruses nr 61 „Nõuded reovee puhastamise ning heit-, sademe-, kaevandus-, karjääri- ja jahutusvee suublasse juhtimise kohta, nõuetele vastavuse hindamise meetmed ning saasteainesisalduse piirväärtused“ esitatud nõuetele.

Vastavalt põllumajandusameti 31.07.2020 seisukohale nr 14.5-1/1292-1 jääb maaüksus maaparandussüsteemi (kood 2102360010540) valgasse. See tähendab, et Ravila tänava pikenduse piirkonna sademevesi suubub eelpoolnimetatud maaparandussüsteemi eesvoolu, mida hooldab Jänese maaparandusühistu. Vastavalt põllumajandusameti tingimustele tuleb detailplaneeringu sademeveelahenduse koostamisel arvestada maaparandusseaduse § 53 "Maaparandussüsteemi lisavee juhtimine" tulenevate nõuetega.

Jäätmed tuleb koguda kinnistesse vastavatesse konteineritesse. Jäätmete äravedu võib teostada vastavat luba omav ettevõtte.

## 2.10. Servituutide seadmise vajadus

Pos 1 kuni Pos 6 on planeeritud teeservituudi või isikliku kasutusõiguse seadmise vajadus juurdepääsuteede ühiseks kasutamiseks.

Pos 1 kuni Pos 6 on krunte läbivatele elektriõhuliinidele planeeritud liiniservituudi või isikliku kasutusõiguse seadmise vajadus liinide valdaja kasuks, servituut on õhuliini kaitsevööndi ulatuses. Pos 1 on krundi läbivale telekommunikatsiooniliinile planeeritud liiniservituudi või isikliku kasutusõiguse seadmise vajadus liini valdaja kasuks. Pos 1 kuni Pos 6 on planeeritud liiniservituudi või isikliku kasutusõiguse seadmise vajadus olemasolevatele ja planeeritud kraavidele ja kraavide vahelistele sademeveetorstikele piirnevate maaüksuste omanike ning sademevee võrgu valdaja kasuks. Pos 1 kuni Pos 3 on planeeritud liiniservituudi või isikliku kasutusõiguse seadmise vajadus

planeeritud sademeveekanaliseerimise torustikule torustikku kasutava naabermaaüksuse omaniku kasuks. Pos 6 on planeeritud liiniservituudi või isikliku kasutusõiguse seadmise vajadus planeeritud alajaamale ning elektrimaakaablitele elektrivõrgu valdaja kasuks. Pos 5 on planeeritud liiniservituudi või isikliku kasutusõiguse seadmise vajadus planeeritud elektrimaakaablile elektrivõrgu valdaja kasuks. Väljaspool planeeringuala tuleb tehnovõrguliinide servituudid määrata projekteerimisel.

### **2.11. Planeeringu elluviimine**

Kehtestatud detailplaneering on aluseks ehitusprojekti koostamisele ja maakorralduslike toimingute teostamisele. Planeeringuga ei tohi põhjustada kahju kolmandatele osapooltele. Selleks tuleb tagada, et hooned ning rajatised ei kahjustaks naaberkruntide kasutamise võimalust ei ehitamise ega ka kasutamise käigus. Juhul kui planeeritava tegevusega tekitatakse siiski kahju kolmandatele isikutele, kohustub krundi igakordne omanik koheselt hüvitama tekitatud kahju.

Planeeringu elluviimisega ei kaasne Tartu linnale kohustust detailplaneeringu kohaste avalikuks kasutamiseks ette nähtud tee ja sellega seonduvate rajatiste, haljastuse, välisvalgustuse ning tehnorajatiste (edaspidi Rajatised) väljaehitamiseks või vastavate kulude kandmiseks. Ehitusõiguse realiseerimiseks vajalike planeeritud Rajatiste väljaehitamise planeeringus ettenähtud ulatuses ja sellega seotud kulude kandmise tagab vastava krundi igakordne omanik.

Krundi igakordne omanik koostab ehitusprojekti ja ehitab välja ehitusõiguse realiseerimiseks vajalikud planeeringukohaselt projekteeritud Rajatised. Planeeringuga kavandatud mistahes hoonele ehitusloa andmise eelduseks on planeeringuga sätestatud tingimuste täitmine. Juhul kui nimetatud tingimusi ei ole täidetud, on Tartu linnal õigus keelduda mistahes planeeringukohase hoone ehitusloa andmisest või tunnistada detailplaneering kehtetuks. Ehitusloa võib anda enne eelnimetatud tingimuste täitmist, kui krundi igakordne omanik on sõlminud enne mistahes esimesele hoonele ehitusloa andmist Tartu linnaga lepingu, millega antakse rajatiste väljaehitamise kohustuse täitmiseks hiljemalt planeeritud esimese hoone valmimise ajaks piisavad tagatised. Hoone loetakse valminuks, kui sellele on väljastatud kasutusluba.

Tehnovõrkude rajamine toimub vastavalt ehitusõiguse realiseerija ja võrguvaldajate kokkulepetele.

### 3. Kooskõlastuste ja arvamuste kokkuvõte

Planeeringu on kooskõlastanud:

Planeeringu läbi vaadanud ja heaks kiitnud:

