





Piiride muutmise kokkulepe

1:1 000



Legend

-  Männimetsa tee T1 katastriüksusest eraldatav osa (pindala ca 510 m²), mis liidetakse Hipodroomi tn 4 katastriüksusele planeeritavate kruntidega pos 16, pos 17 ja pos 25
-  Hipodroomi tn 4 katastriüksusele planeeritud kruntidest pos 13, pos 14, pos 15 ja pos 16 eraldatav osa (pindala ca 510 m²), mis liidetakse Männimetsa tee T1 katastriüksusega
-  Planeeritud krundi piir
-  Olemasoleva katastriüksuse piir

Koostaja: Sandra Simson
Kuupäev: 02.07.2020