



















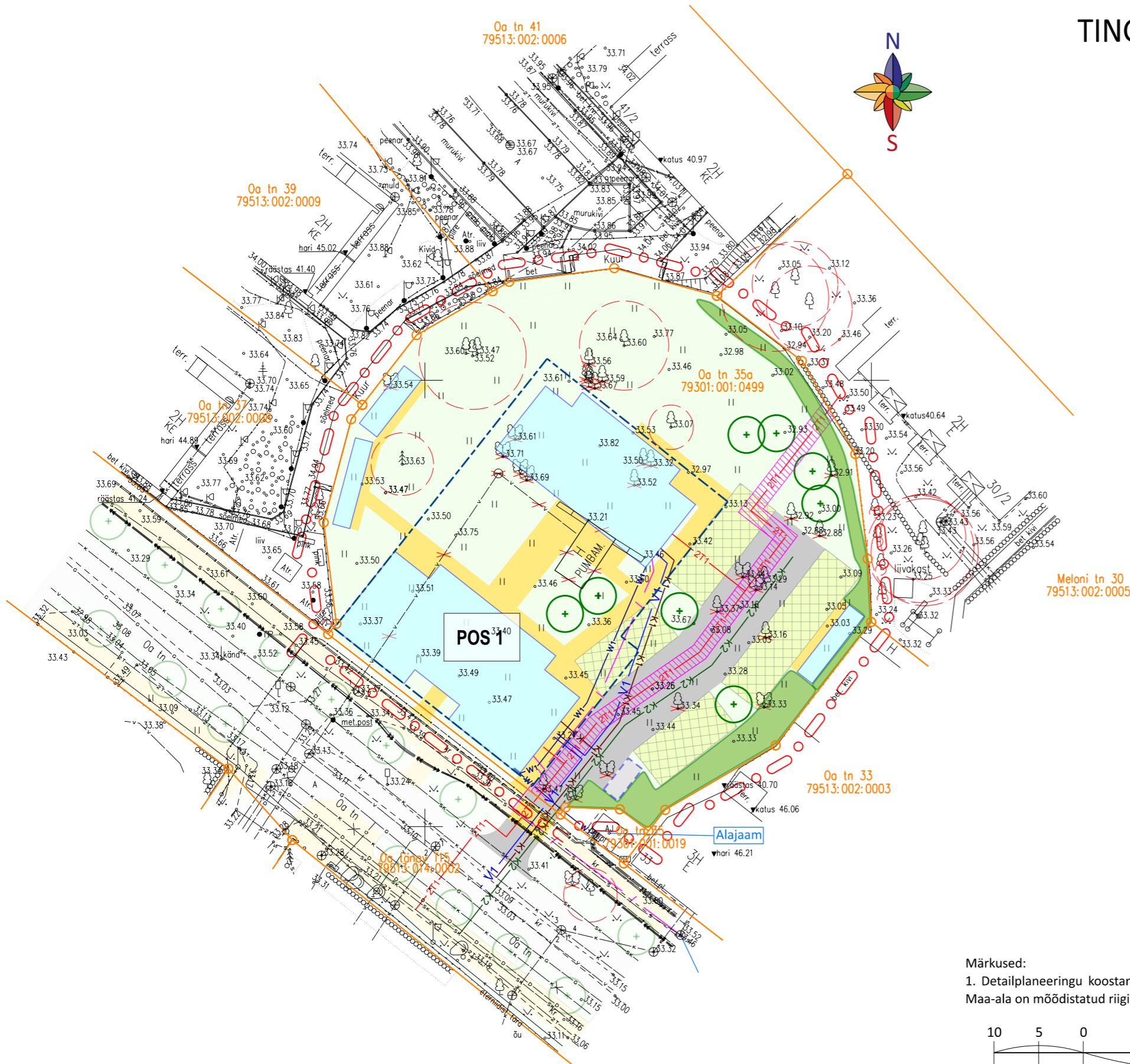


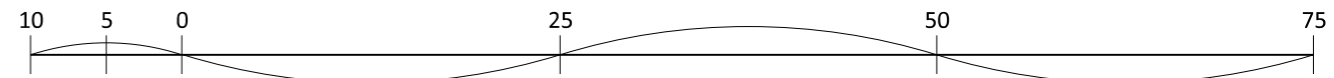
# TINGMÄRGID



-  Planeeringuala piir
-  Olemasolev krundipiir
-  Hoonestusala eluhoonetele
-  Hoone suurim lubatud ehitisealune pind
-  Olemasolev ja planeeritud sõidutee
-  Planeeritud parkimiskoht
-  Planeeritud kõnnitee
-  Planeeritud haljasala
-  Likvideeritav objekt
-  Säilitatavate puude juurekaitsevöönd
-  Planeeritud puu
-  Planeeritud põõsas
-  Prügikonteinerite varjamise rajatis
-  Planeeritud madalpinge elektrikaabel ja liitumiskilp
-  Planeeritud sidekanalisatsioon
-  Planeeritud veetoru
-  Planeeritud kanalisatsioonitoru
-  Planeeritud sademeveetoru
-  Planeeritud soojustoru
-  Planeeritud servituut tehno võrkudele



Märkused:  
 1. Detailplaneeringu koostamisel on kasutatud Metricus OÜ 2021. a augustis koostatud alusplaani täpsusastmega 1:500 töö nr 21G8728 Maa-ala on mõõdistatud riigi koordinaatide süsteemis L-EST'97 ja kõrgused EH2000 kõrguste süsteemis.



Töö: Oa tn 35a krundi detailplaneering

Joonis: Tehnovõrgud

AB Artes Terrae OÜ  
 Reg nr 12978320  
 Kūūtri tn 14, Tartu 51007  
 artes@artes.ee  
 www.artes.ee

Projekti juht:  
**Mart Hiob**  
 Maastikuarhitekt:  
**Tanel Breede**

Tellija: Bigs Eesti OÜ  
 Asukoht: Tartu linn  
 Faili nimi: 21102DP1 Oa35a dp.dgn

Töö nr: 21102DP1  
 Kuupäev: 14.06.2023  
 Mõõt: 1:500  
 Joonise nr: 5