









TINGMÄRGID

-  Planeeringuala piir
-  Olemasolev krundipiir
-  Olemasolev hoone
-  Olemasolev haljasala
-  Olemasolev puu/pöõsas
-  Olemasolev sõidutee/parkla ala
-  Olemasolev kõnnitee ala



OLEMASOLEV OLUKORD (maaamet.ee, ehr.ee)

Katastriüksuse aadress	Kastani 48e	Kastani 48f
Katastriüksuse tunnus	79501:002:0085	2228 m ²
Katastriüksuse pindala	1964 m ²	79501:002:0690
Katastriüksuse sihtotstarve	Tootmismaa	Tootmismaa
Hoonete ehitisealune pind	827 m ²	836 m ²
Hoonete arv krundil	2	2
Hoonete korruselisus	1	1

Märkused:
 Detailplaneeringu koostamisel on kasutatud Metricus OÜ 2018. a juunis koostatud alusplaanide täpsusastmega 1:500 töö nr 18G8078.
 Kõrgused on esitatud EH2000 süsteemis.



AB Artes Terrae OÜ
 Reg nr 12978320
 Küütri 14, Tartu 51007
 artes@artes.ee

Projekti juht:
Heiki Kalberg
 Maastikuarhitekt:
Tanel Breede

Töö: **Kastani tn 48e ja 48f kruntide detailplaneering**
 Joonis: **Olemasolev olukord**

Tellijä: ABC Kinnisvarateenuste OÜ
 Asukoht: Tartu linn
 Faili nimi: 1844DP3_Kastani 48f dp.dgn

Töö nr: **1844DP3**
 Kuupäev: **12.11.2020**
 Mõõt: **1:500**
 Joonise nr: **2**