



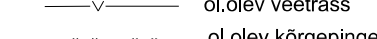







LEPPEMÄRGID

-  planeeringuala piir
-  katastrüksuse piir
-  olemasolev hoone
-  ol.olev veetrass
-  ol.olev kõrgepingekaabel
-  ol.olev kõrgepingehülin
-  ol.olev puu
-  III kategooria kaitsealused liigid ja kivistised
-  kõrgepingeliini kaitsevöönd
-  ol.olevate tehnovõrkude kaitsevöönd

MÄRKUS: Geodeetiline alusplaan on koostatud EH 2000 kõrgusvõrgus
Digitaalse geodeetilise alusplaan M1:500
moodistas Tartu Geodeesia OÜ detsembris 2018a. (Töö nr TG002)



OU Raid Invest
Tartu valla Mõelatu küla Kõrvald
Tartumaa 60519

Tel: +372 5109000
E-post: karin@raidinvest.ee
www.raidinvest.ee

Huvitatud isik
Paju Arendus OÜ

Koostaja
Karin Raid

Töö nimetus
Ihaste tee 12a ja
Ihaste tee 16b kruntide
detailplaneering

Joonise nimetus
OLEMASOLEV
OLUKORD

Kuupäev
18.01.2019

Töö nr
26/15

Moodikava
1:1000

Joonise number
3