



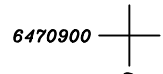

MÄRKIMISTÖÖDE AKT

1. Töö nr.: GEO-097-24
2. Töö nimi: Tartu linn, Hipodroomi tn 4 püsielupaiga piiri mahamärkimine.
3. Objekti asukoht: Tartu maakond, Tartu linn, Hipodroomi tn 4.
4. Välitööde teostamise aeg: 12.06.2024.a.
5. Märkimistööde tellija: Tartu Linnavalitsus, Ruumiloome osakond.
6. Märkimistööde teostaja: WeW OÜ – geodeedid: Edgar Berzin ja Tiit Haak, vastutav geodeet: Janno Vään, kutsetunnistus nr. 194166, Geodeet 7.
7. Märkimistööde sisu: püsielupaiga piiri mahamärkimine vastavalt tellija poolt saadetud joonisele.
8. Mahamärkimistööde maht: 103 tähist (puitvaiad, markeeritud oranži markervärviga).
9. Märkimistöödeks kasutatud materjalid: Tartu Linnavalitsuse Ruumiloome osakonna poolt saadetud tellimuskiri ja märgitava ala piiri joonis.
10. Koordinaatsüsteem: L-EST'97
11. Kõrgussüsteem: EH2000
12. Märkimistööde teostaja kinnitab käesoleval aktil oma allkirjaga, et ta on teostanud märkimistööd vastavalt etteantud dokumentatsioonile ja on tähistatud punktid looduses tellija esindajale kätte näidanud.

Koostaja: Tiit Haak

18.06.2024.a.

Vastutav geodeet: Janno Vään
kutsetunnistus nr. 194166, Geodeet 7




MÄRKUSED:

- püsielupaiga piir
- püsielupaiga piirile märgitud tähis (puitvai oranži markervärviga) ja mõõtmispunkti nr

Katastripiirid: alla laaditud Maa-ameti andmekogust, seisuga 18.06.2024

Koordinaadid: Lambert-EST 97 süsteemis

Kõrgused: EH2000 kõrgusvõrk

 Wewo Töö nr: 127n Tartu 51013 Tel: 7389636 Info@wewo.ee			Hipodroomi tn 4 krundile püsielupaiga piiri mahamärkimine	Töö nr: GEO-097-24
				Kuupäev: 18.06.2024
Juhataja	Jaan Väan	allkiri	Märkimisjoonis	Joonis: 1/1
Vastutav	Janno Väan			Mõõtkava: 1:1000
Valitöö	Edgar Berzin		Tartu maakond, Tartu linn	Majandustegevuse teate number: EG10213694-0001 Ehitusgeodeetilised tööd Inseneritehnilised geodeesiatööd
Kameraal	Tiit Haak		Hipodroomi tn 4	
			Tellijä: Tartu Linnavalitsuse Ruumiloome osakond	