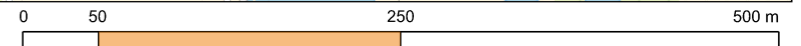













Aluskaardina on kasutatud Maa-ameti põhikaarti WMS-teenusena.



Leppemärgid:

-  Planeeringuala
-  500 m raadius planeeringuala keskmest
-  Kehtiva DP ala
-  Varem planeeritud hoonestus(ala)
-  Illustreeriv hoonestus (suurim lubatud ehitisealune pind)

-  Bussipeatus
-  Sõidusuunad
-  Planeeritud sõidutee
-  Olemasoleva kergliikluse põhiline liikumistee
-  Planeeritud kergliikluse põhiline liikumistee
-  Planeeritud kergliiklusteede eskiisprojekt, töö nr 52KP14

- 1 Tartu Kaubamaja
- 2 Kvartali keskus
- 3 Tartu Spordiselts Kalev
- 4 AHHA keskus
- 5 Tigutorn
- 6 Aura veekeskus
- 7 Zeppelini keskus
- 8 Elektrilevi alajaam
- 9 Külmaajam
- 10 Info-Auto Tartu
- 11 Aleksandri hotell
- 12 Hansahotell

OÜ Hendrikson & Ko  
Raekoja plats 8  
Tartu 51004

tel 740 9800  
hendrikson@hendrikson.ee

Projektijuht  
**Jaana Veskim Meister**

Koostaja  
**Jaana Veskim Meister**

Kuupäev  
28.06.2021

Töö koostamisest huvitatud isik  
**Giga Investeeringud OÜ**

Asukoht  
Tartu linn

Töö nimetus  
**Turu tn 18 krundi ja lähiala  
DETAILPLANEERING**

Joonis  
**Situatsiooniskeem ning mõjuala  
funktsionaalsed ja linnaehituslikud seosed**

Töö nr 18003163 Mõõt 1:5000 Joonise nr 1

