























# Põhja pst 2a krundi detailplaneering

## Olemasolev olukord






### Leppemärgid:

-  Planeeringuala piir
-  Olemasolev hoone
-  Olemasolev haljasala
-  Olemasolev katastriüksuse piir
-  Olemasolev asfaltkate
-  Ekekspeaigaldise kaitsevöönd
-  Gaasipaigaldise kaitsevöönd
-  Olemasolev kõrghaljastus
-  Olemasolevad liiklussuunad
-  Olemasolev juurdepääs planeeringu alale
-  Jalakäijate peamised liikumisteed
-  Tuletõrje veevõtukoht






### Olemasolevad tehnovõrgud

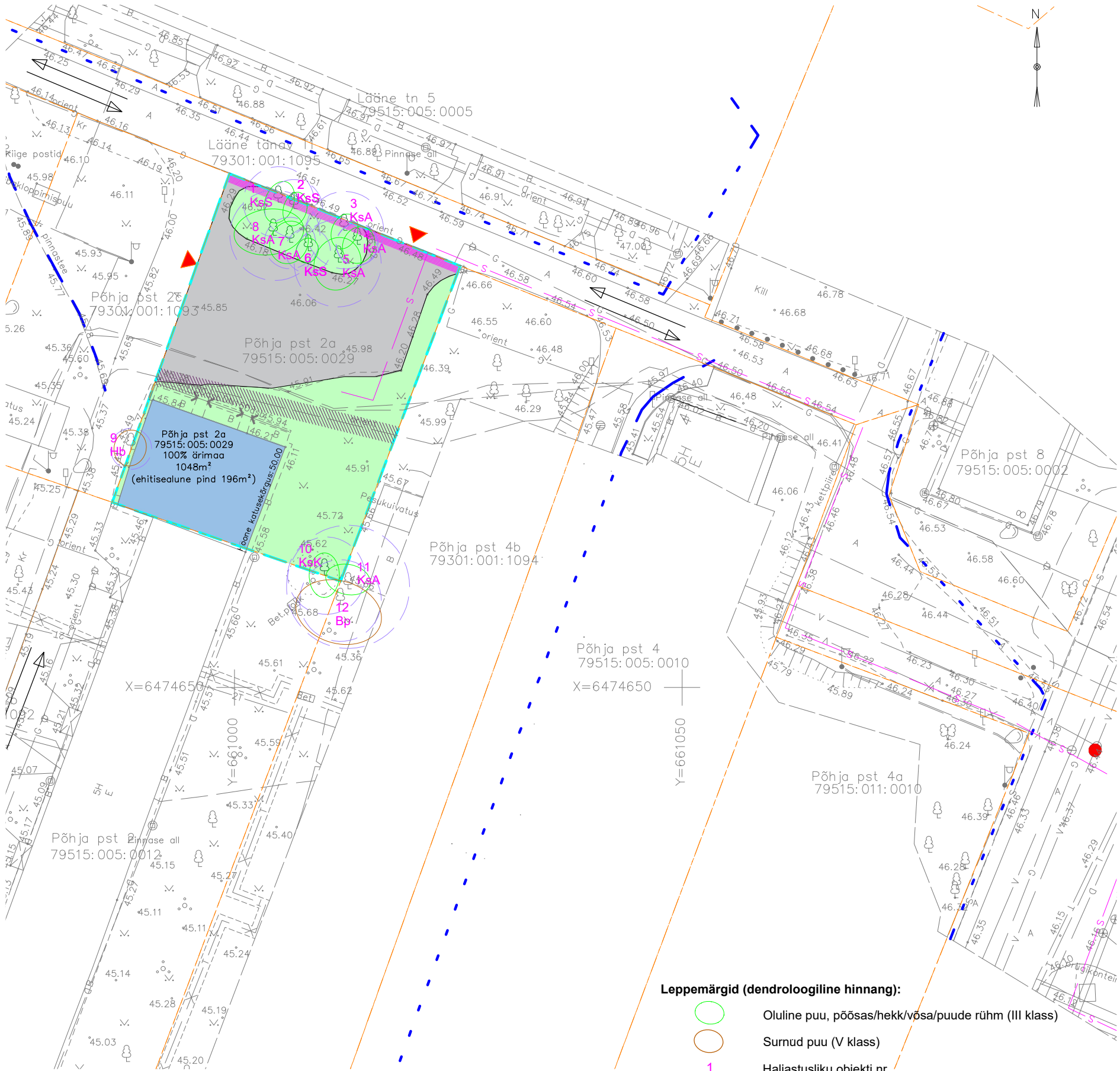
-  Gaasitorustik
-  Keskpinge kaabel
-  Sadeveetoru ja-kaev
-  Kaugkütetoru
-  Madalpinge õhuliin ja post
-  Drenaaž ja kaev
-  Madalpinge maakaabelliin
-  Sidekaabel
-  Kanalisatsioon
-  Veetrass

### Leppemärgid (dendroloogiline hinnang):

-  Oluline puu, põõsas/hekk/võsa/puude rühm (III klass)
-  Surnud puu (V klass)
-  Haljastusliku objekti nr (nr on tärniga, kui geodeetilisel alusplaaniil puu puudub)
-  Puittaimede nimetuse lühend
-  Puu juurekaitsevöönd

### Puittaimede nimed ja lühendid:

-  Hb - hariilik haab
-  KsA - arukask
-  KsS - sookask
-  KsK - kuldkaask
-  Bp - berlíni pappel



**Märkused:**  
 1.Detailplaneeringuga jooniste juurde kuulub lahutamatu osana detailplaneeringu seletuskiri.  
 2.Detailplaneeringuala topo-geodeetiline alusplaani mõõtkavas 1:500 on koostatud Geodeesia OÜ poolt 21.04.2023, töö nr GE-3777.  
 Koordinaadid L-Est süsteemis, kõrgused EH2000 süsteemis.

Objekt	<b>Põhja pst 2a krundi detailplaneering, Tartu</b>
Joonis	<b>Olemasolev olukord</b>
Tellijä	<b>Abemark OÜ</b>
Planeeringu koostamise korraldaja	<b>Tartu Linnavalitsus</b>
Projekti nimetus	<b>Põhja pst 2a krundi detailplaneering</b>
Arhitekt	<b>Tiit Sild, Karina Burešina</b>

Joonise nr.	<b>1</b>
Kuupäev	<b>30.01.2024</b>
Mõõtkava	<b>1:500</b>
Töö nr.	<b>DP-21-025</b>
Projekti juht	<b>Tiit Sild</b>
tiit@sportsport.ee	+372 55601425